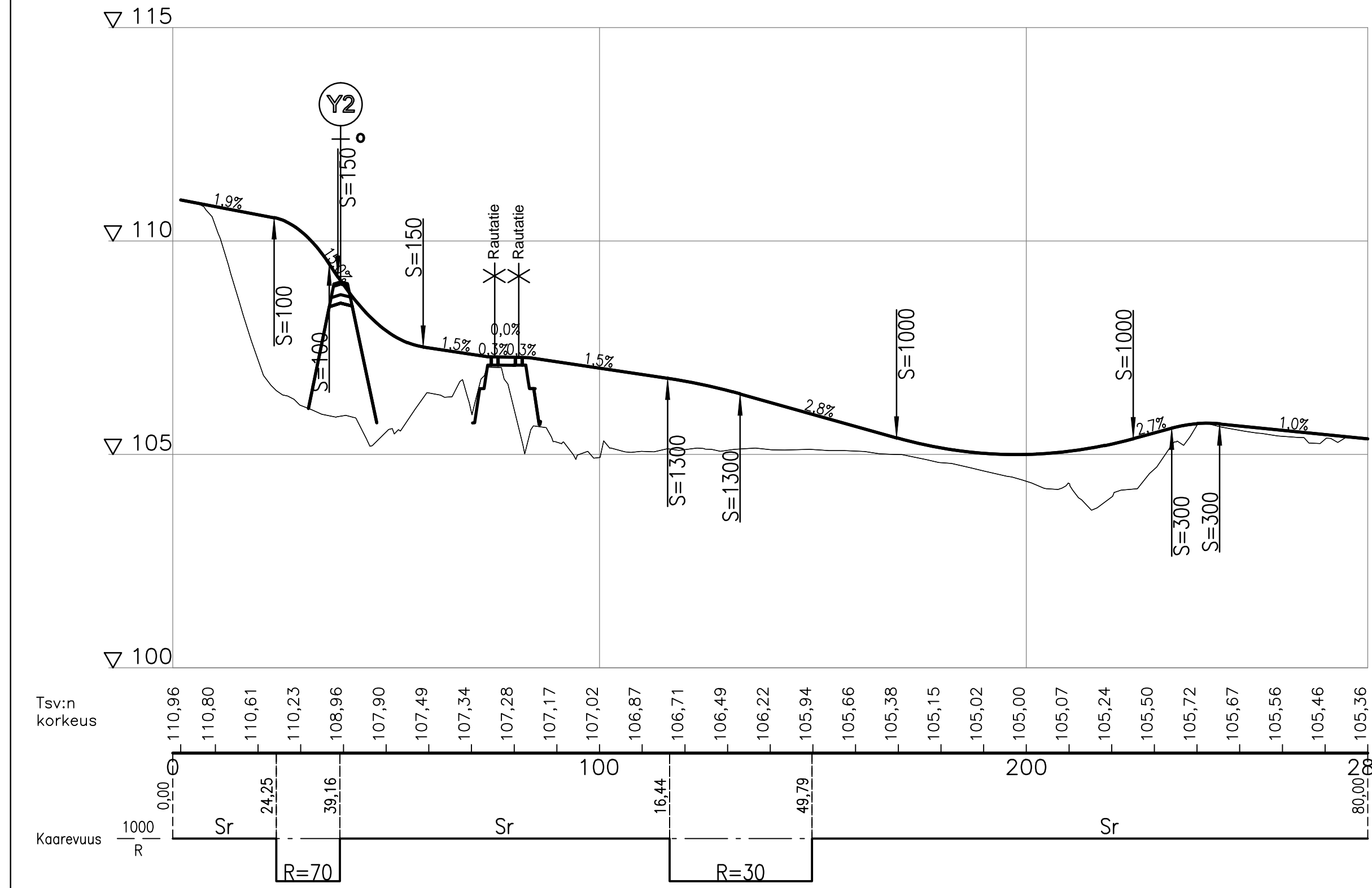
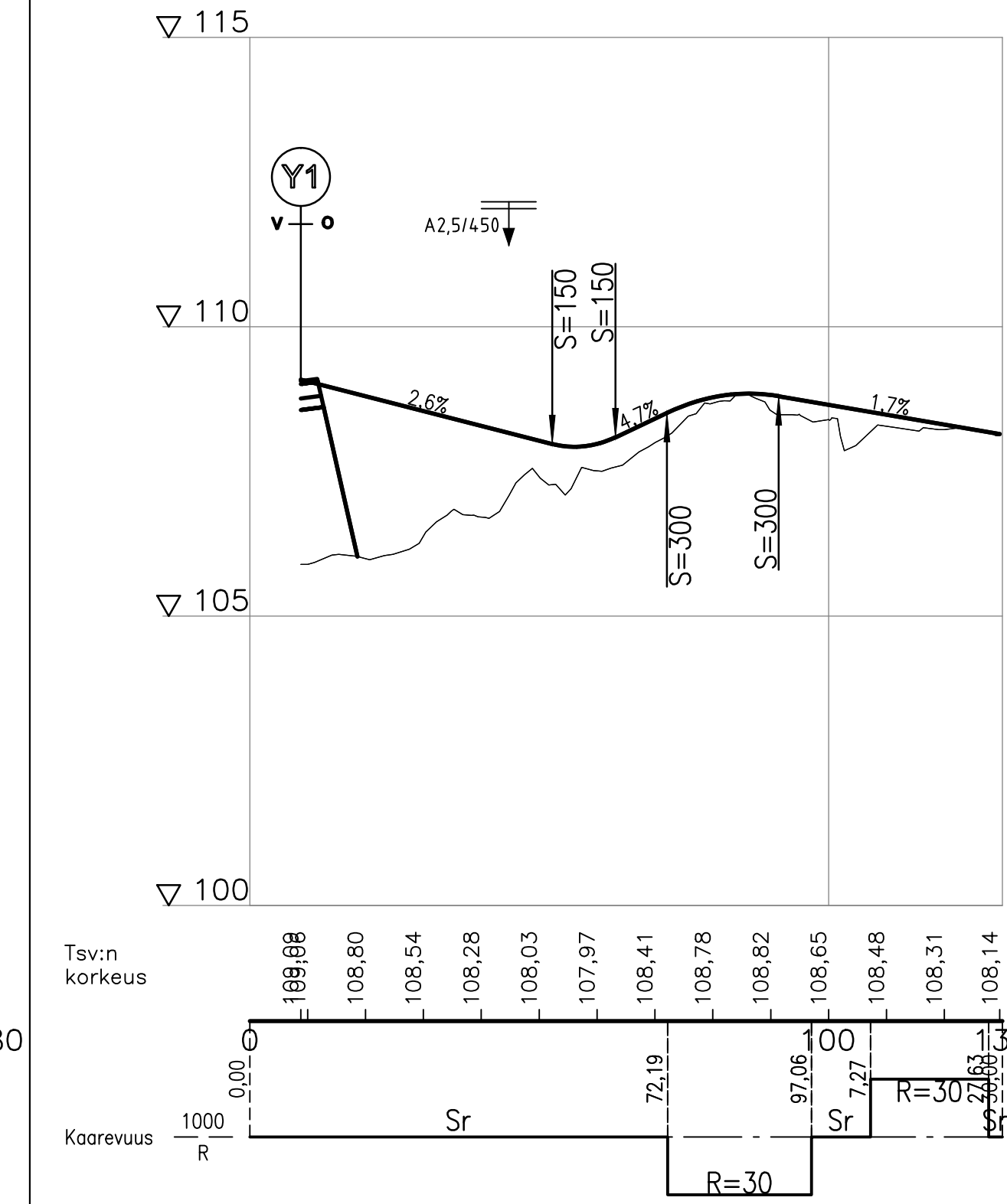




14_VE4_Vihtavuori_maantie



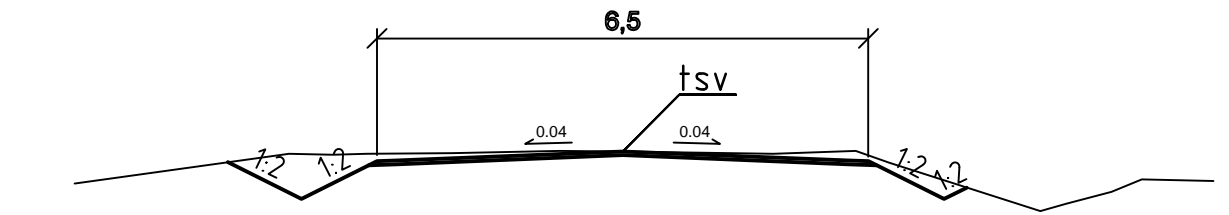
14_VE4_Vihtavuori_jk-pp



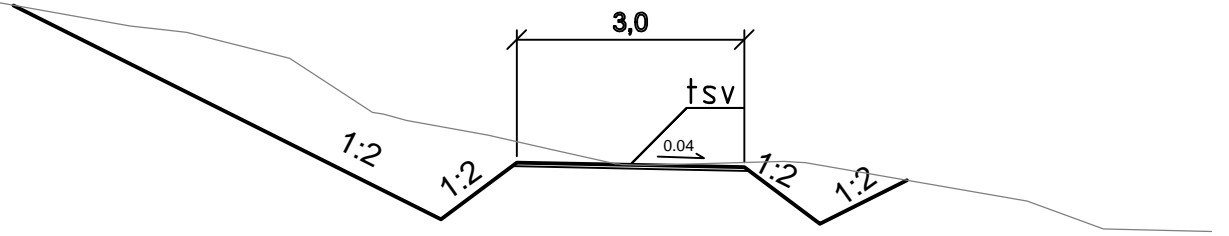
1:1000 / 1:100

TYYPPIPOIKKILEIKKAUS
1:10

Y1 tien leveys odotustasanteen matkalla 6,5m,
muuten 5,5m



Y2 tien leveys 3,0m



Luonnos 29.08.2016

Muut.	Selitys	Pvm	Tehnyt	Pvm	Hyv.
Liikennevirasto Tilaaja		Hanke tai rahoitus Äänekosken biotuotetehtaan liikenneyhdydet, ratahanke			
VR TRACK Toimittaja		Suunnitteluvaihe Rakentamissuunnittelu			
		Pääsuunnitelman sisältö Tasoristeytys maakunta kevari Vihtavuori Km 395+665			
Piirt.	Majju Storhammar	Mittakaava	1:1000, 1:1000 / 1:100, 1:10		
Suunn.	Majju Storhammar	Koordinaattija korkeusjärj.	ETRS-GK26 / N2000		
Tark.	Jarno Viljakainen	Rataosan nro	642		
Hyv.	Kalle Toropainen	Paikka	Laji	Numero	Muut. Lehti Lehtiä
Til. hyv.		3600	73	641	- XX