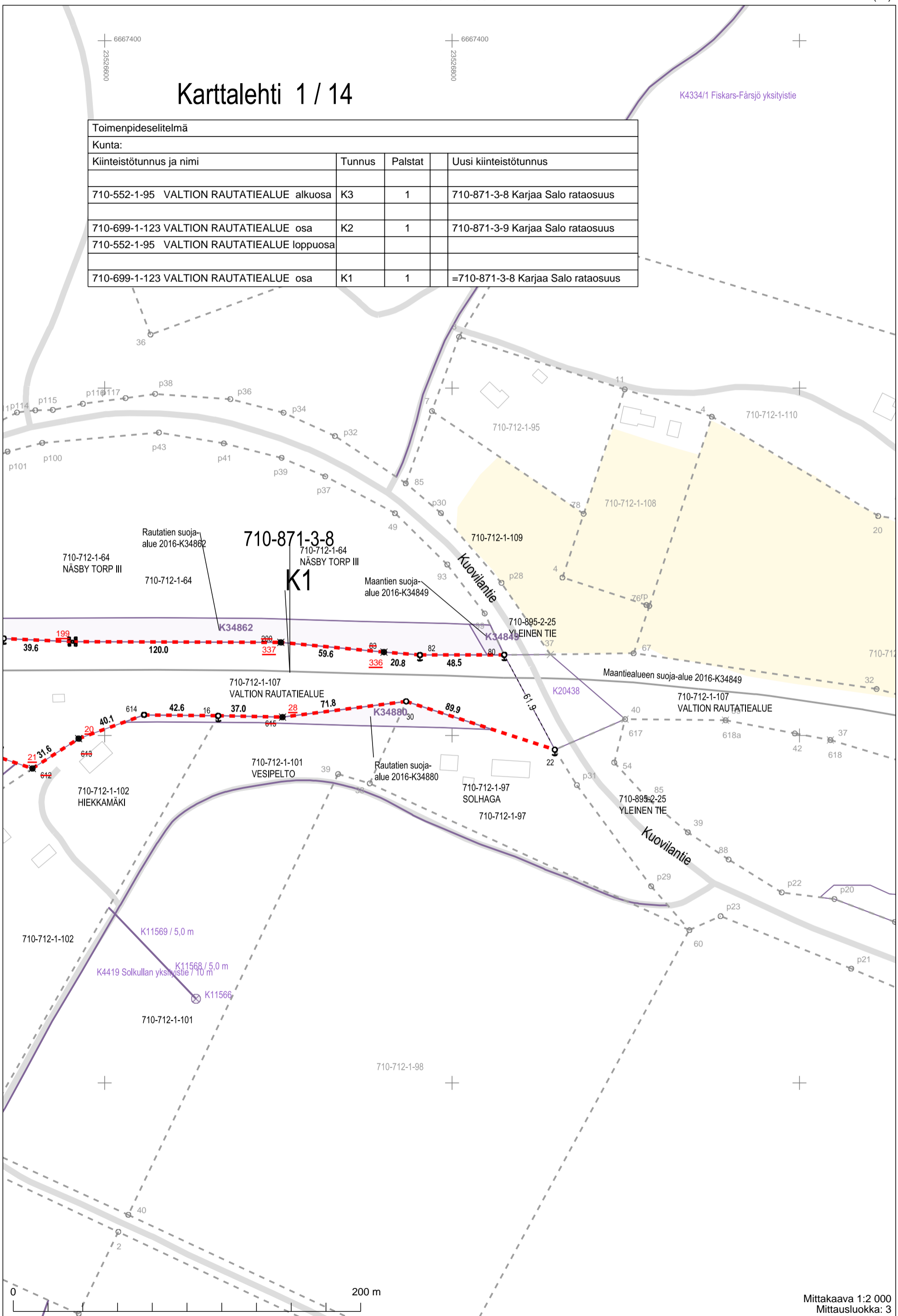


Karttalehti 1 / 14

Toimenpideselitelmä			
Kunta:			
Kiinteistötunnus ja nimi	Tunnus	Palstat	Uusi kiinteistötunnus
710-552-1-95 VALTION RAUTATIEALUE alkuosa	K3	1	710-871-3-8 Karjaa Salo rataosuus
710-699-1-123 VALTION RAUTATIEALUE osa	K2	1	710-871-3-9 Karjaa Salo rataosuus
710-552-1-95 VALTION RAUTATIEALUE loppuosa			
710-699-1-123 VALTION RAUTATIEALUE osa	K1	1	=710-871-3-8 Karjaa Salo rataosuus

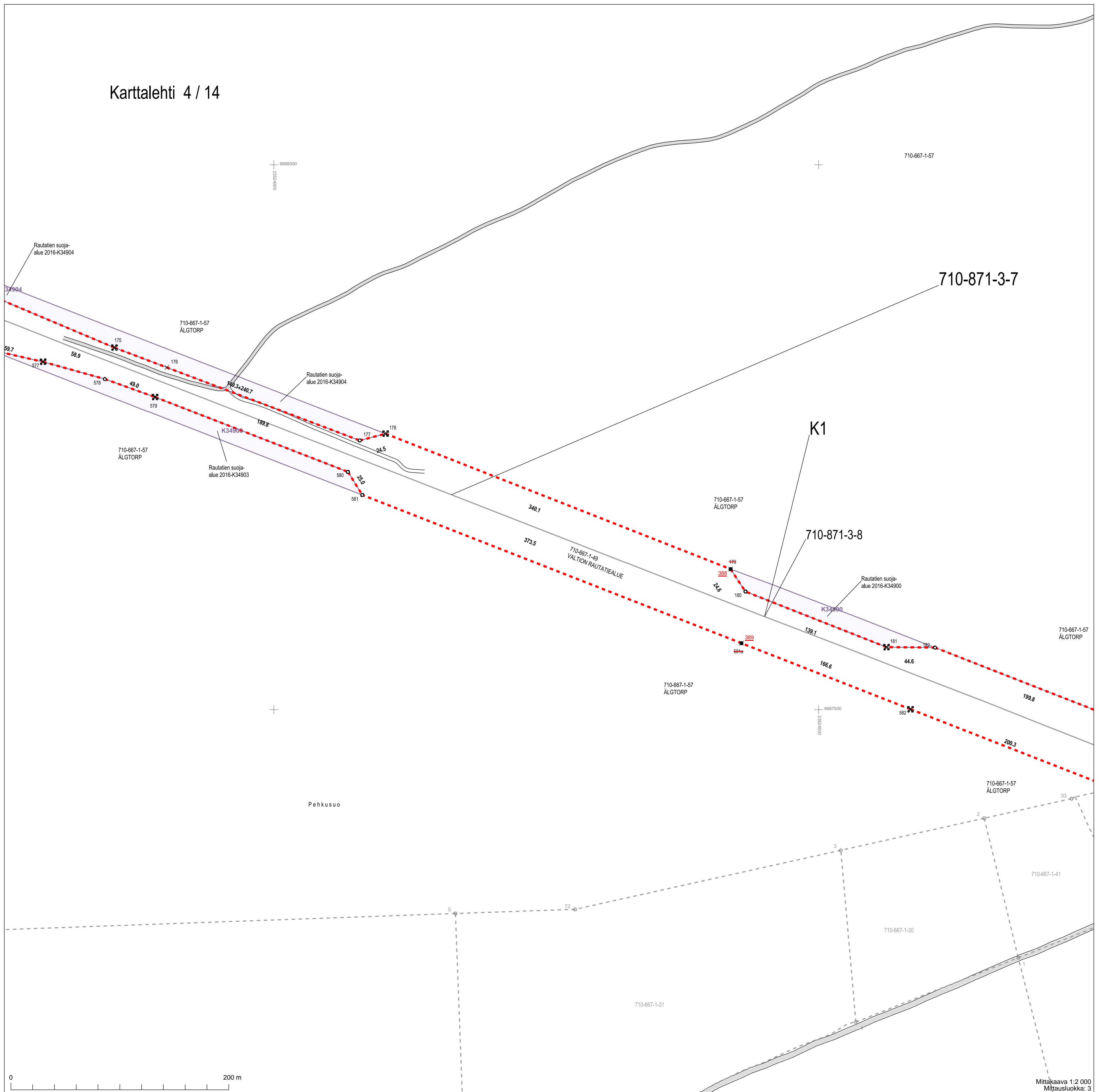


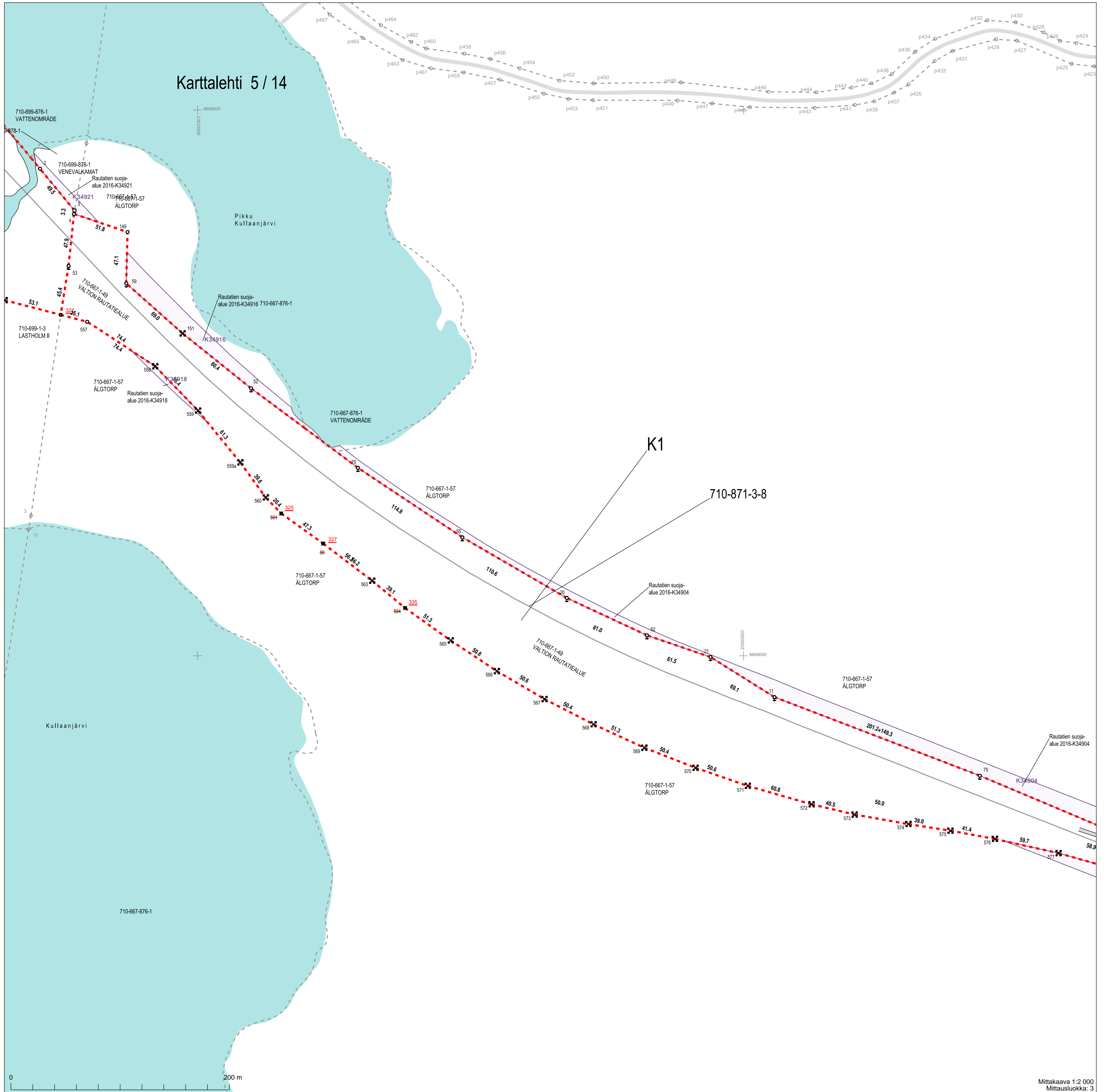


Karttalehti 3 / 14

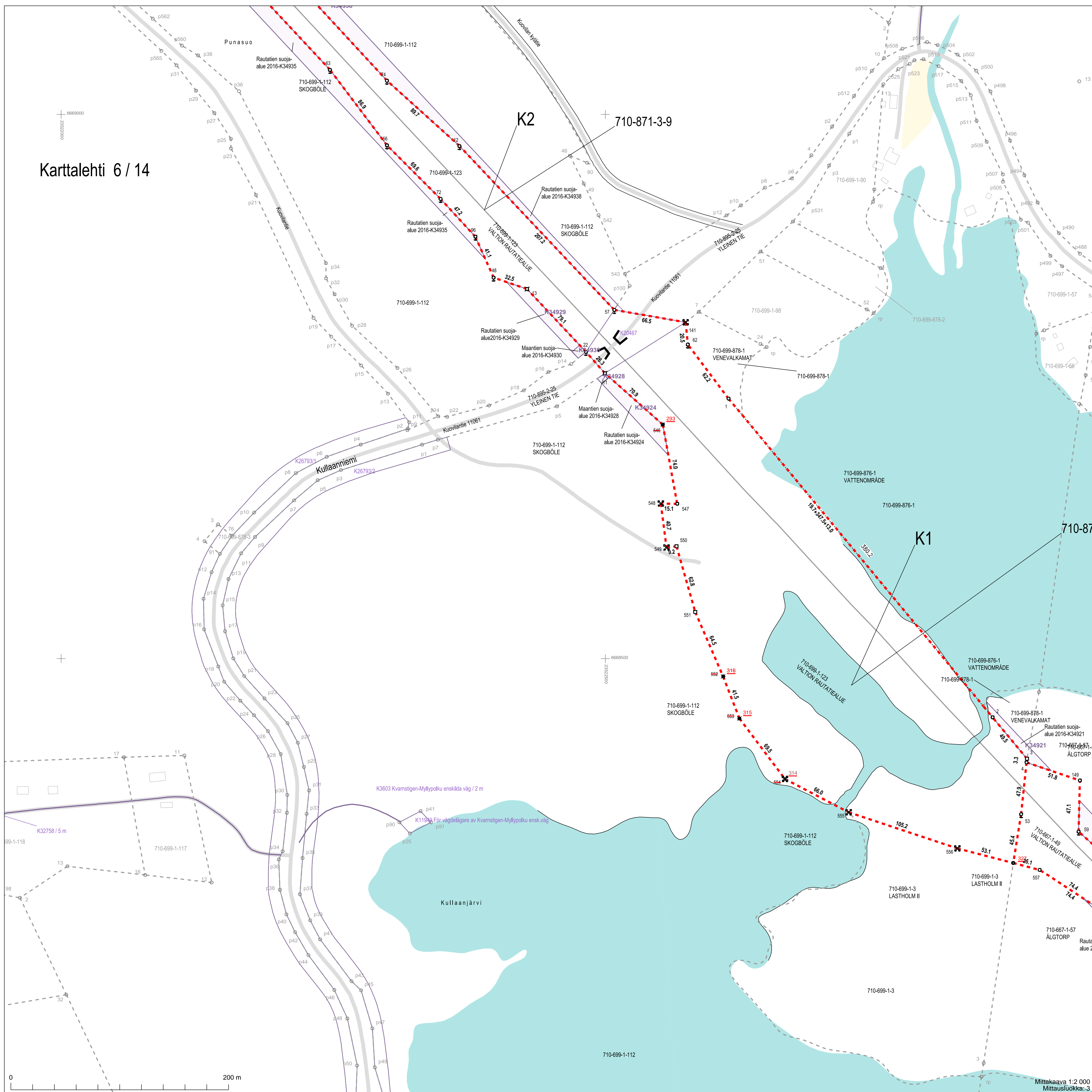


Karttalehti 4 / 14

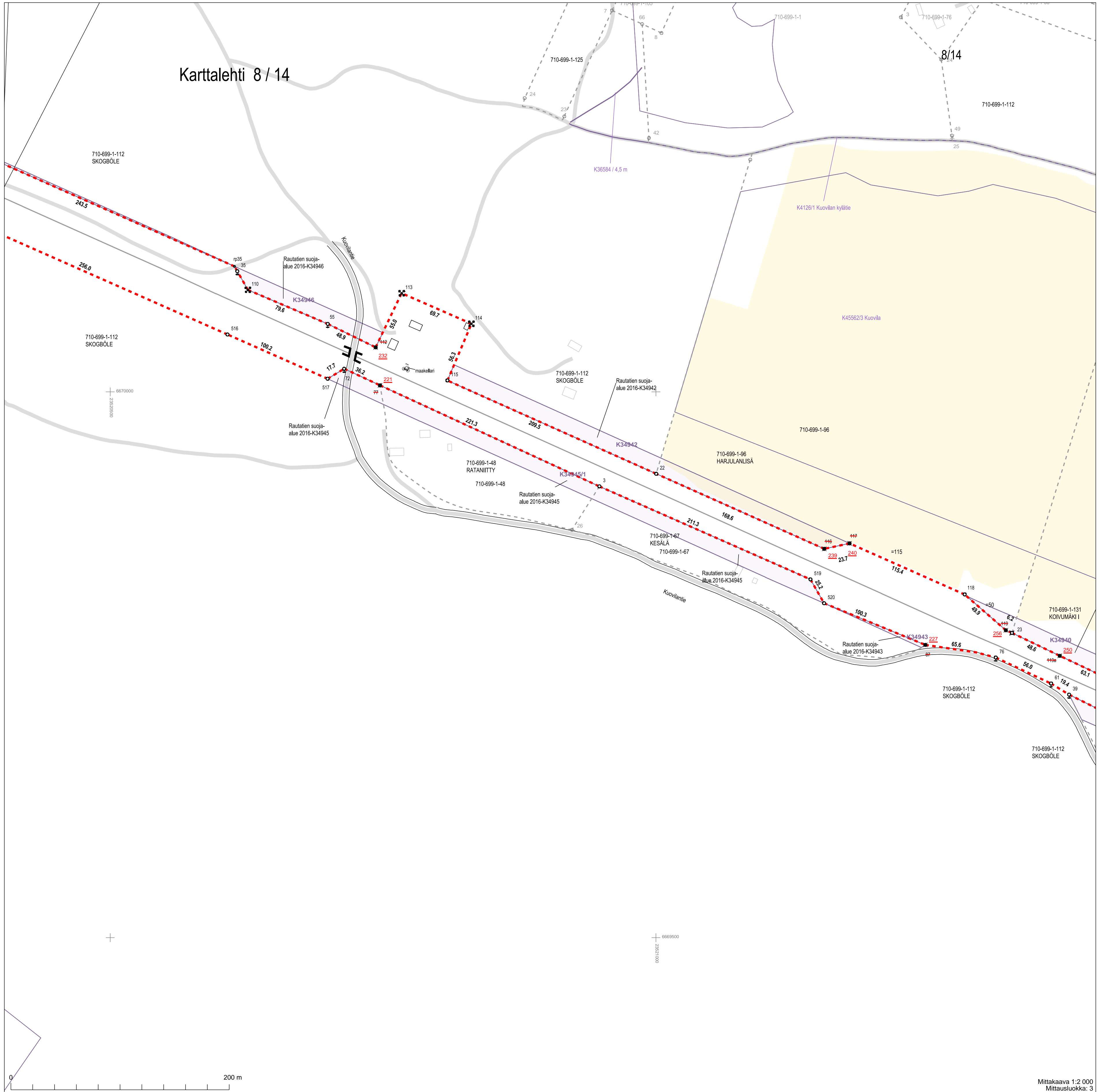




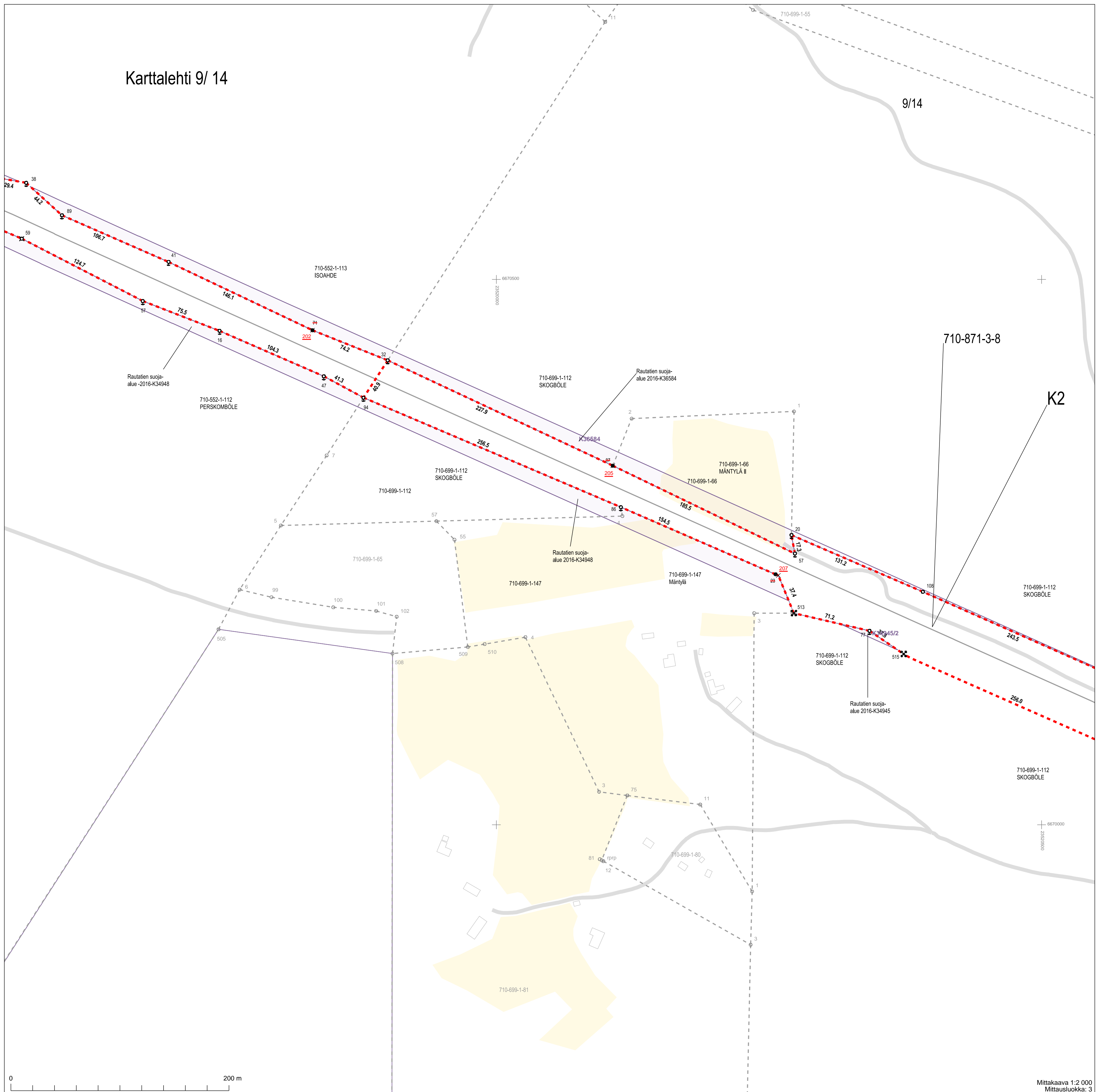
Karttalehti 6 / 14



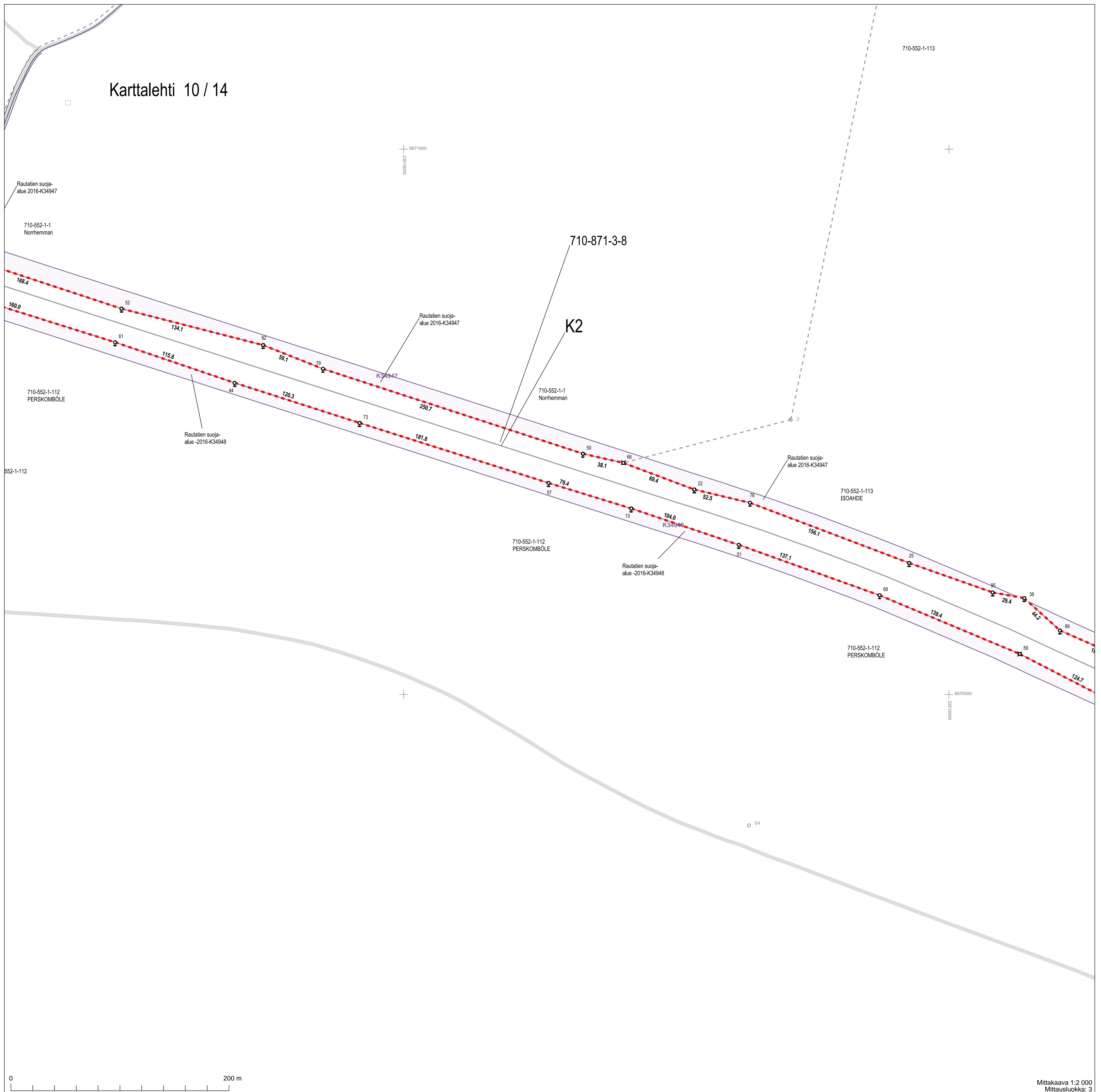




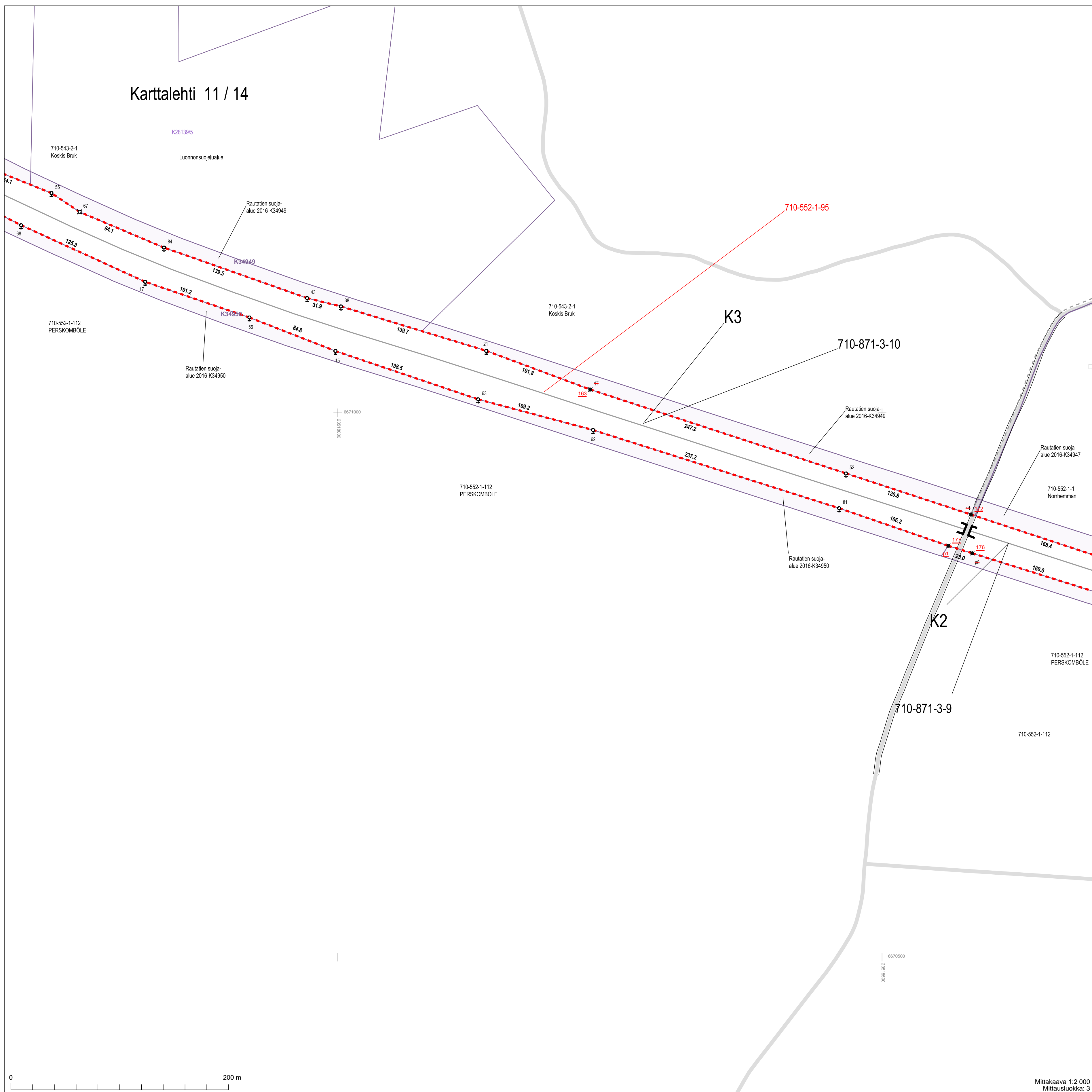
Karttalehti 9/ 14



Karttalehti 10 / 14



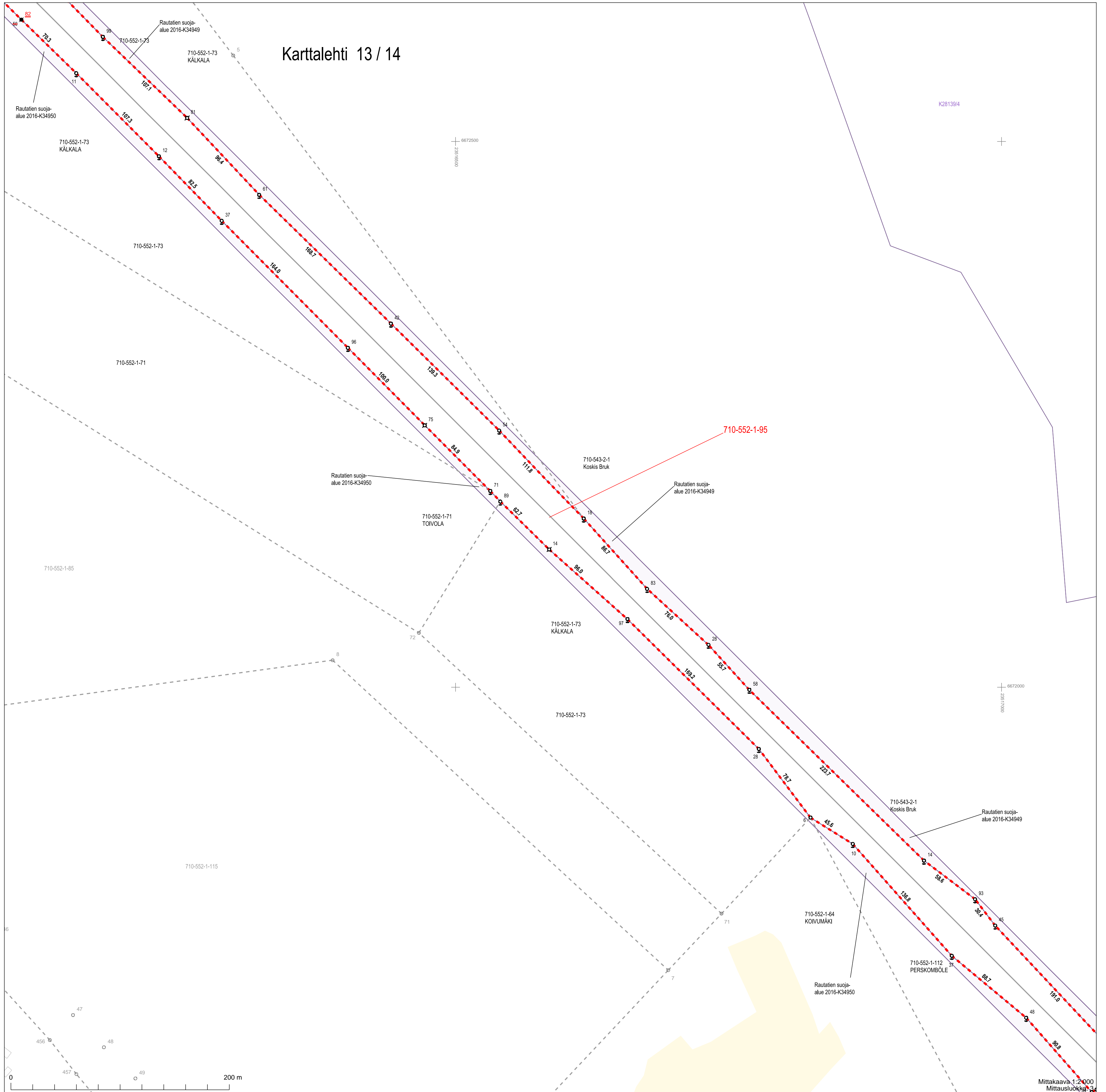
Karttalehti 11 / 14

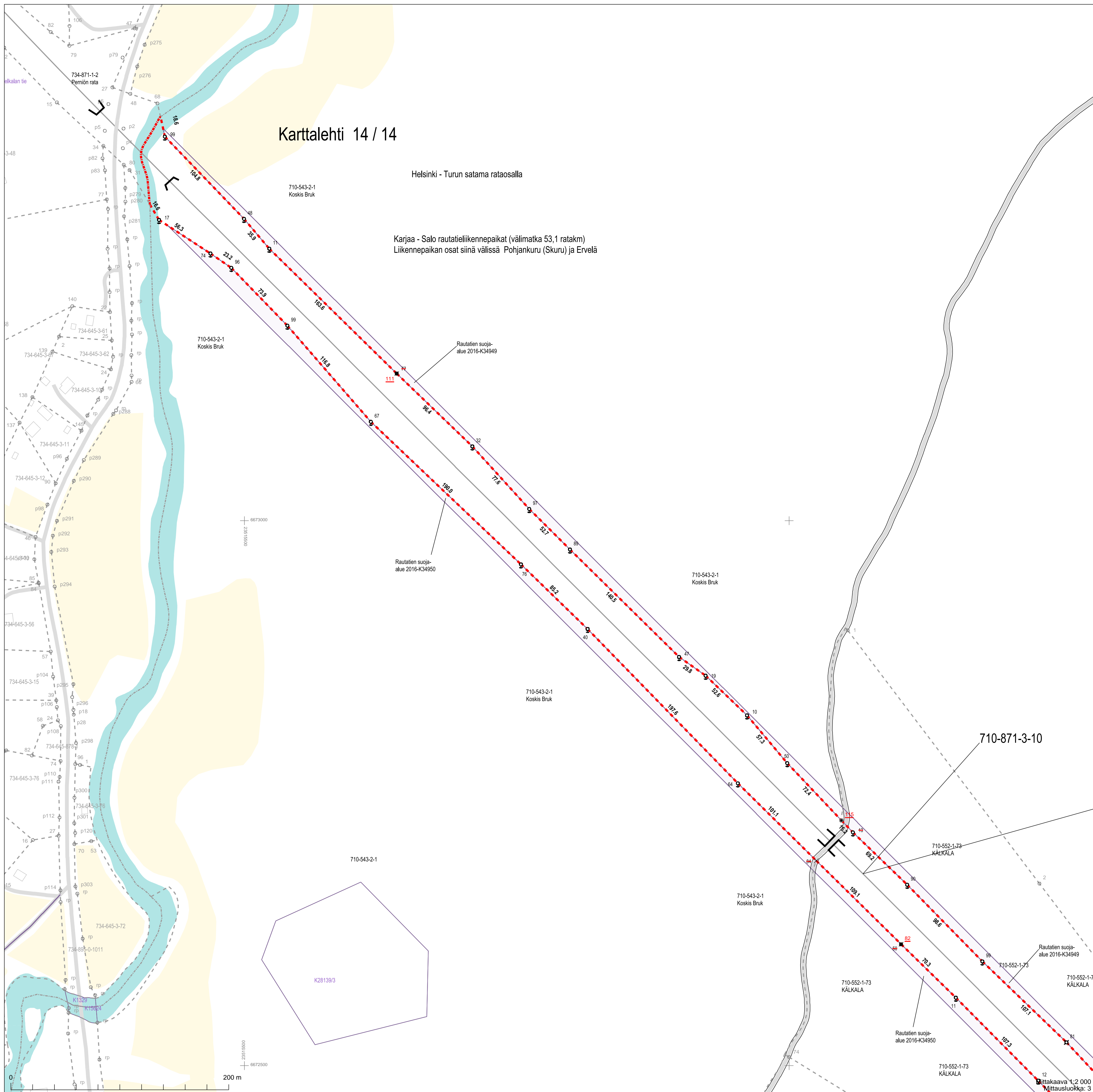


Karttalehti 12 / 14



Karttalehti 13 / 14





Karttalehti 14 / 14




































































Helsinki - Turun satama rataosalla

Karjaa - Salo rautatieliikennepaikat (välimatka 53,1 ratakilometri)
Liikennepaikan osat siinä välissä Pohjankuru (Skuru) ja Ervelä

200 m

Koordinaattijärjestelmä: ETRS-GKN/peruskoordinaatisto

Toimituskartan selite

	Toimituksessa vahvistettu tai uusi	Toimituksessa mukana	Toimituksessa poistettu	Ei mukana toimituksessa
Kiinteistöjen välinen raja <ul style="list-style-type: none"> Tilan tai rekisteriyksikön raja Tontin tai yleisen alueen raja Kuntaraja 	  	  	  	  
Kiinteistötunnus <ul style="list-style-type: none"> Kiinteistö / määräala 	<u>297-411-1-31 (297-411-1-27)</u> (M601) Koivula	297-411-1-27		297-411-1-23
Rajamerkki <ul style="list-style-type: none"> Putkipyykki Maaperäkivipyykki Yksikivinen pyykki Nelikulmainen pyykki Viisikivinen pyykki Viisipaaluinen pyykki Rajapiste Rajaviitta 	       	       	       	       
Rajan pituus <ul style="list-style-type: none"> Rajamitta Rajamitta ja lisämitta 	31.0 21.0+2.5	31.0 21.0+2.5		
Muu rajamerkkien välinen etäisyys (sidemitta)	---15.0---	---15.0---		
Käyttöoikeus ja sen tunnus <ul style="list-style-type: none"> Tieoikeus, osan numero, leveys Muu linjamainen oikeus Alueellinen oikeus / maantien suoja -alue / näkemäalueen raja Vedenotto-oikeus 	  	  		  
Maastokuvio <ul style="list-style-type: none"> Tunnus Raja 	2 	2 		
Yksityistien vaikutusalueen rajaus				
Muut mahdolliset merkit <ul style="list-style-type: none"> Yksityistien liittymä Maatalousliittymä Kaivo Tien keskilinjan piste 	    	    		

Maaston havainnollistamiseksi saatetaan toimituskartalla esittää myös maastokartan rakennuksia ja teitä (harmaa), vesialueita (sininen) ja mahdollisesti myös muita kohteita. Toimituskartalla olevia koordinaattiristejä ja -lukuja voidaan käyttää paikantamisen apuna maastossa. Asemakaava -alueella näytetään kaavan mukainen käyttötarkoituksen lyhenne (esim. AO).