

Ratatoimitus rajan määrittämiseksi

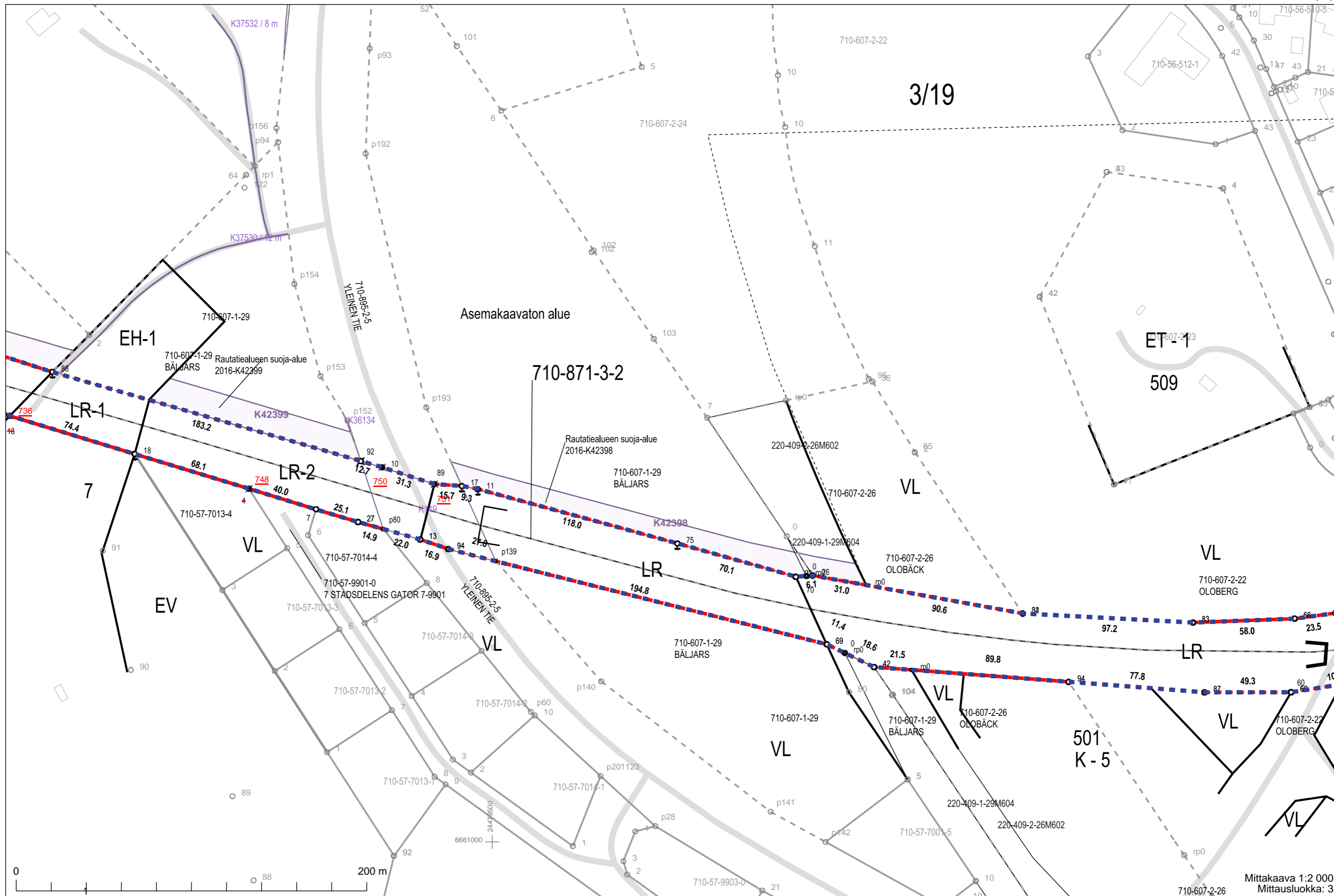
Kunta: 710 Raasepori

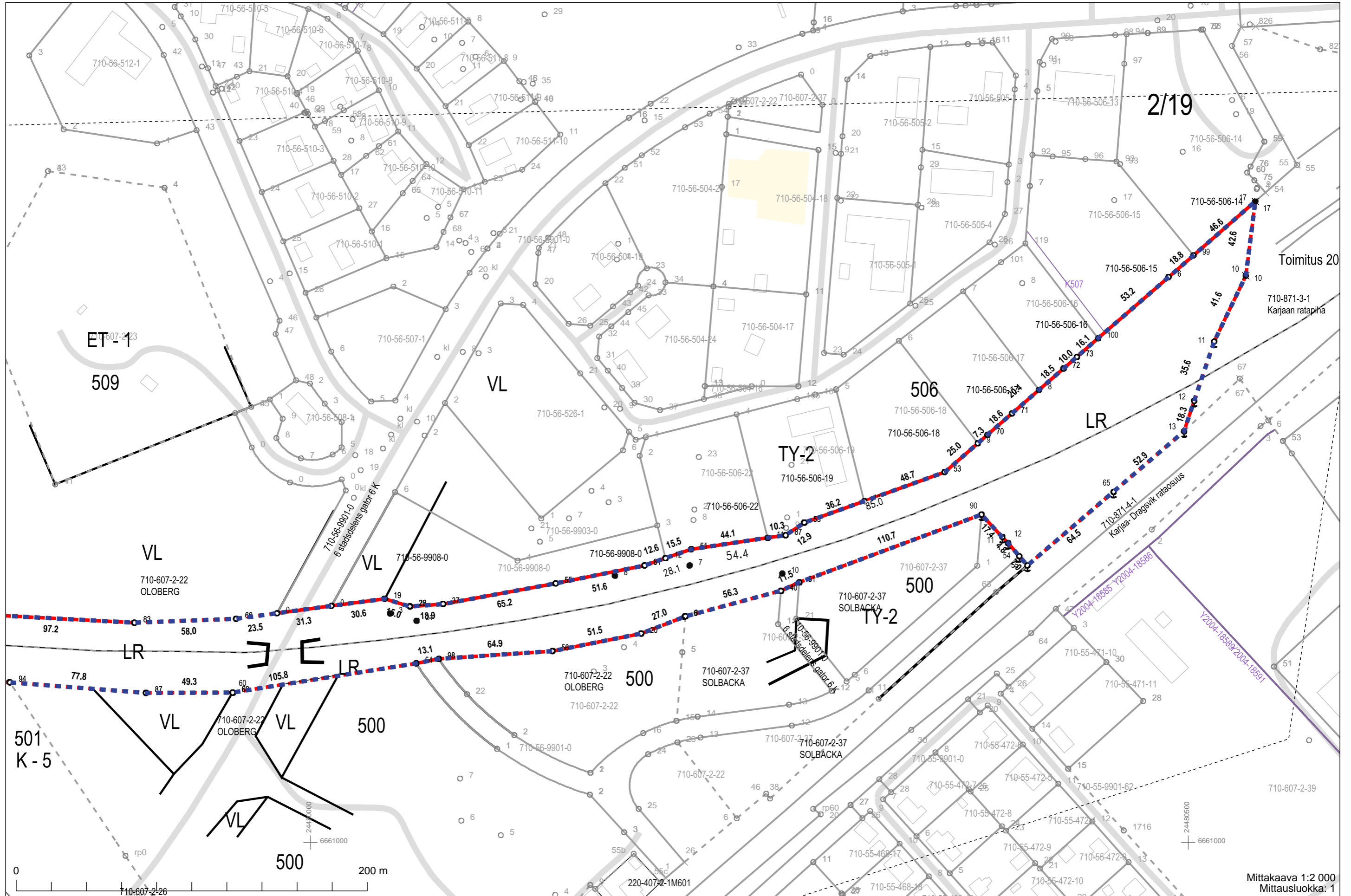
Rata: Helsinki-Turku satama

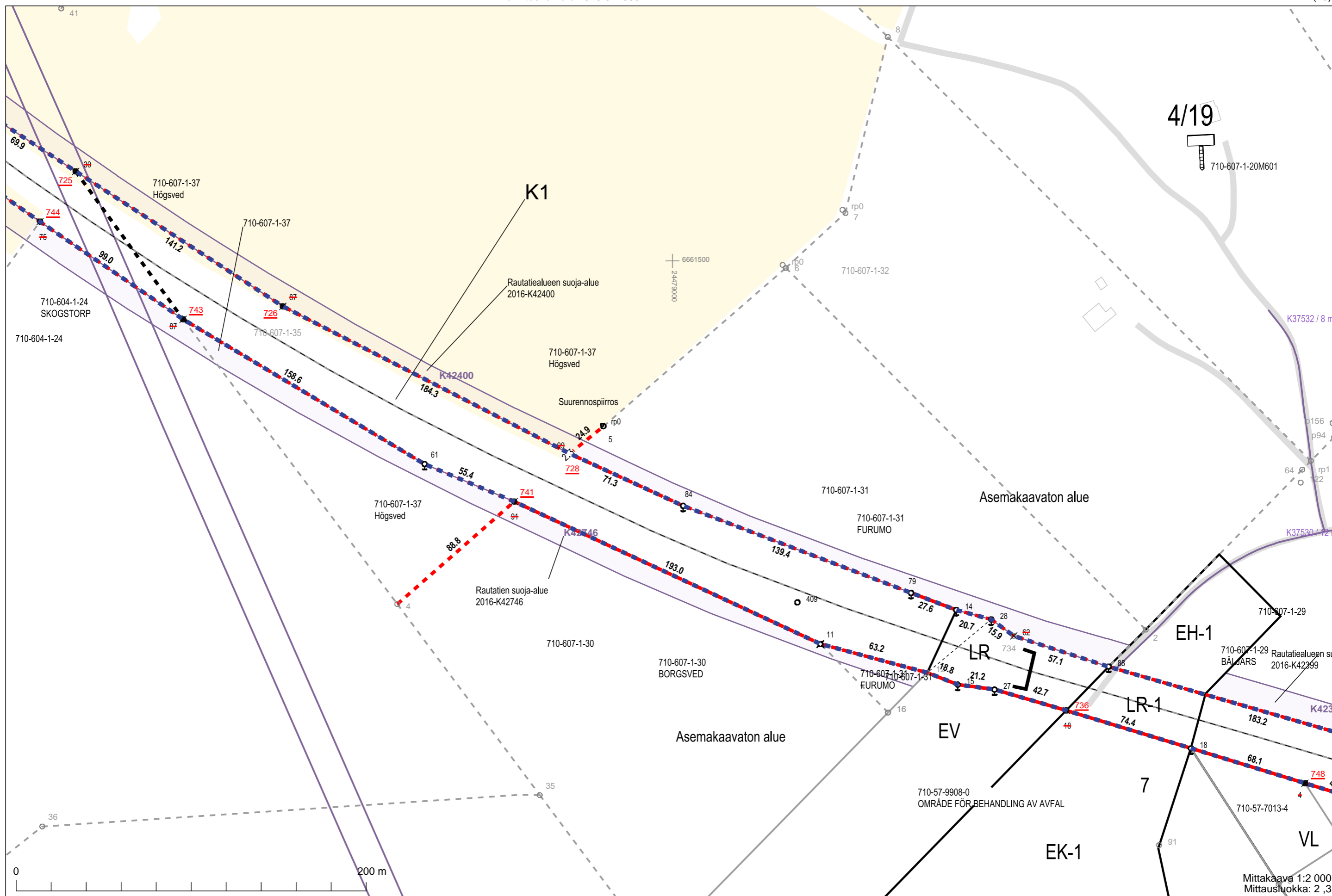
Karjaa-Salo rataosuus

Sivutoimitus : Rajankäynti, rautatien suoja-alue

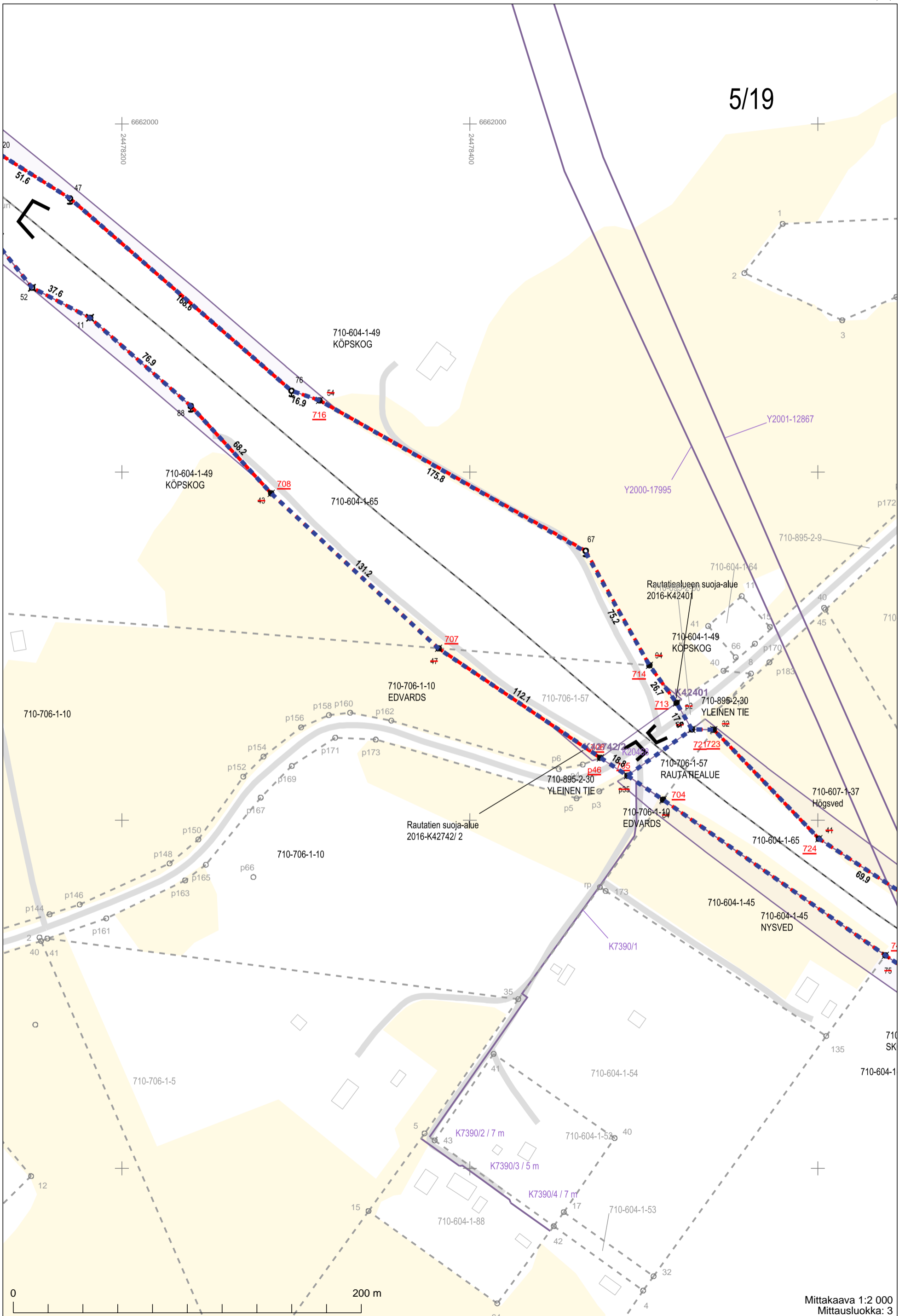
Toimitusmerkki	palstat	Uusi kiinteistötunnus ja nimi	Kiinteistöstä	kokonaan / osa
K1	1	710-871-3-2 Karjaa-Pohjankuru rataosuus	710-607-1-35 Rautatiealue, kokonaan 710-604-1-65 Rautatiealue, kokonaan 710-706-1-57 Rautatiealue, osa	
K2	1	710-871-3-3 Karjaa-Pohjankuru rataosuus	710-706-1-57 Rautatiealue, osa 710-714-1-47 Rautatiealue, osa 710-674-1-19 Rautatiealue, osa 710-604-1-65 Rautatiealue, kokonaan	
K3	1	710-871-3-4 Karjaa-Pohjankuru rataosuus	710-714-1-47 Rautatiealue, osa	
K4	1	710-871-3-5 Pohjankurun ratapiha	710-664-1-119 Valtion rautatiealue, osa 710-665-1-116 Valtion rautatiealue, osa 710-702-1-180 Valtion rautatiealue, osa 710-687-1-38 Rautatiealue, kokonaan 710-714-1-47 Rautatiealue, osa	
K5	1	710-871-3-6 Pohjankuru - Ervelä rataosuus	710-665-1-116 Valtion rautatiealue, osa 710-664-1-119 Valtion rautatiealue, osa	
K6	1	710-871-3-7 Pohjankuru - Ervelä rataosuus	710-712-1-107 Valtion rautatiealue, osa 710-664-1-119 Valtion rautatiealue, osa 710-665-1-116 Valtion rautatiealue, osa 710-695-1-1 Valtion rautatiealue, kokonaan	

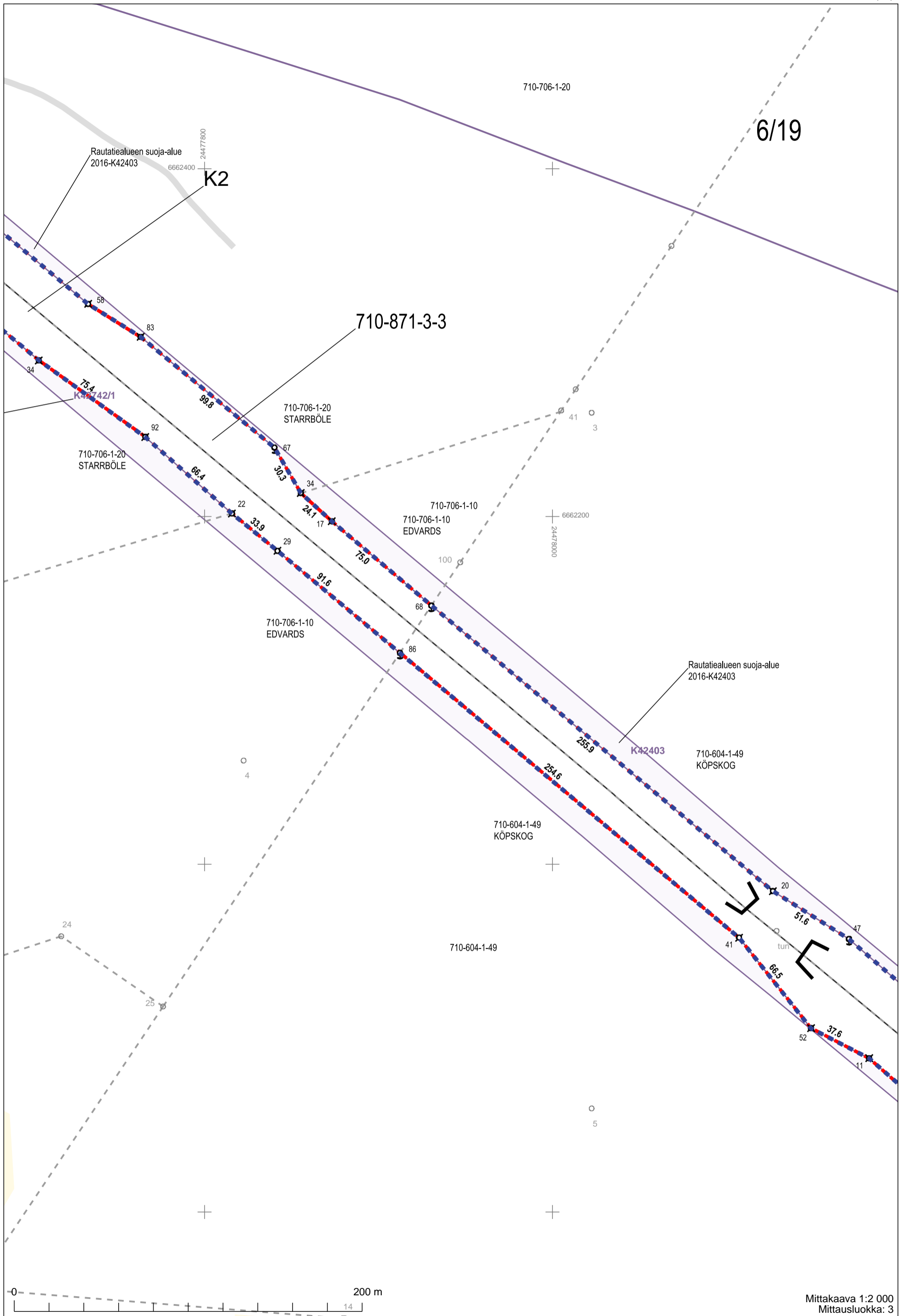


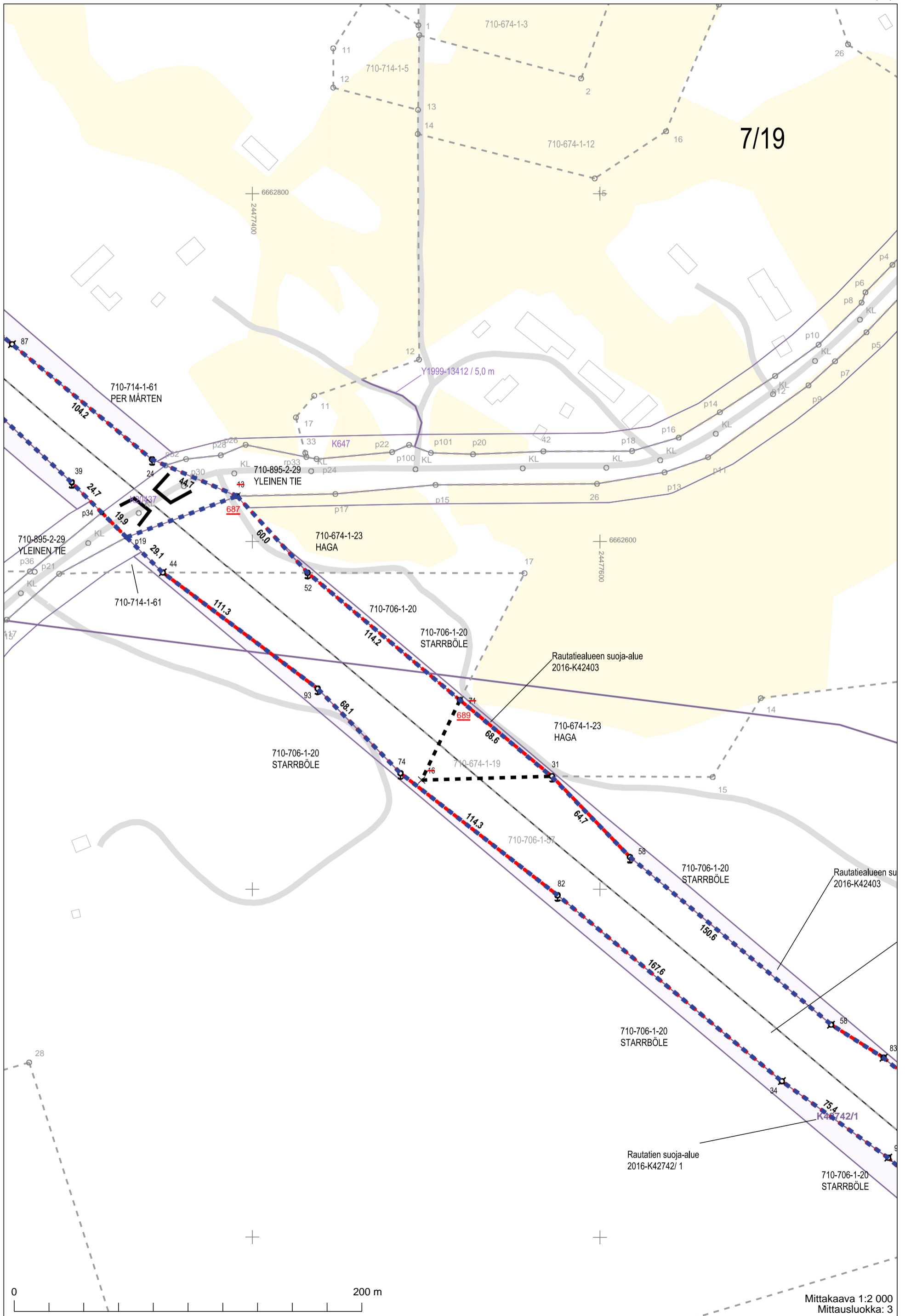


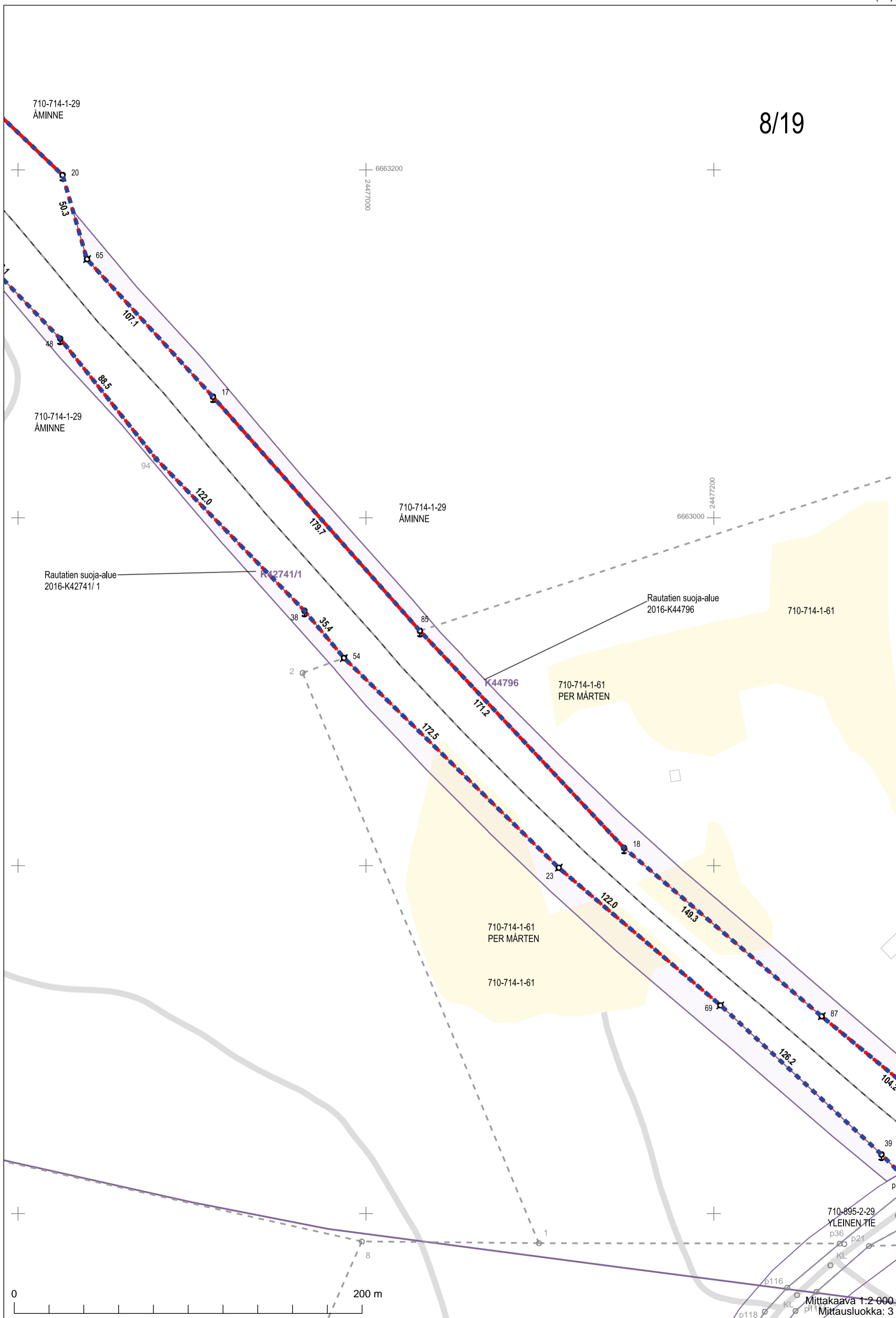


5/19





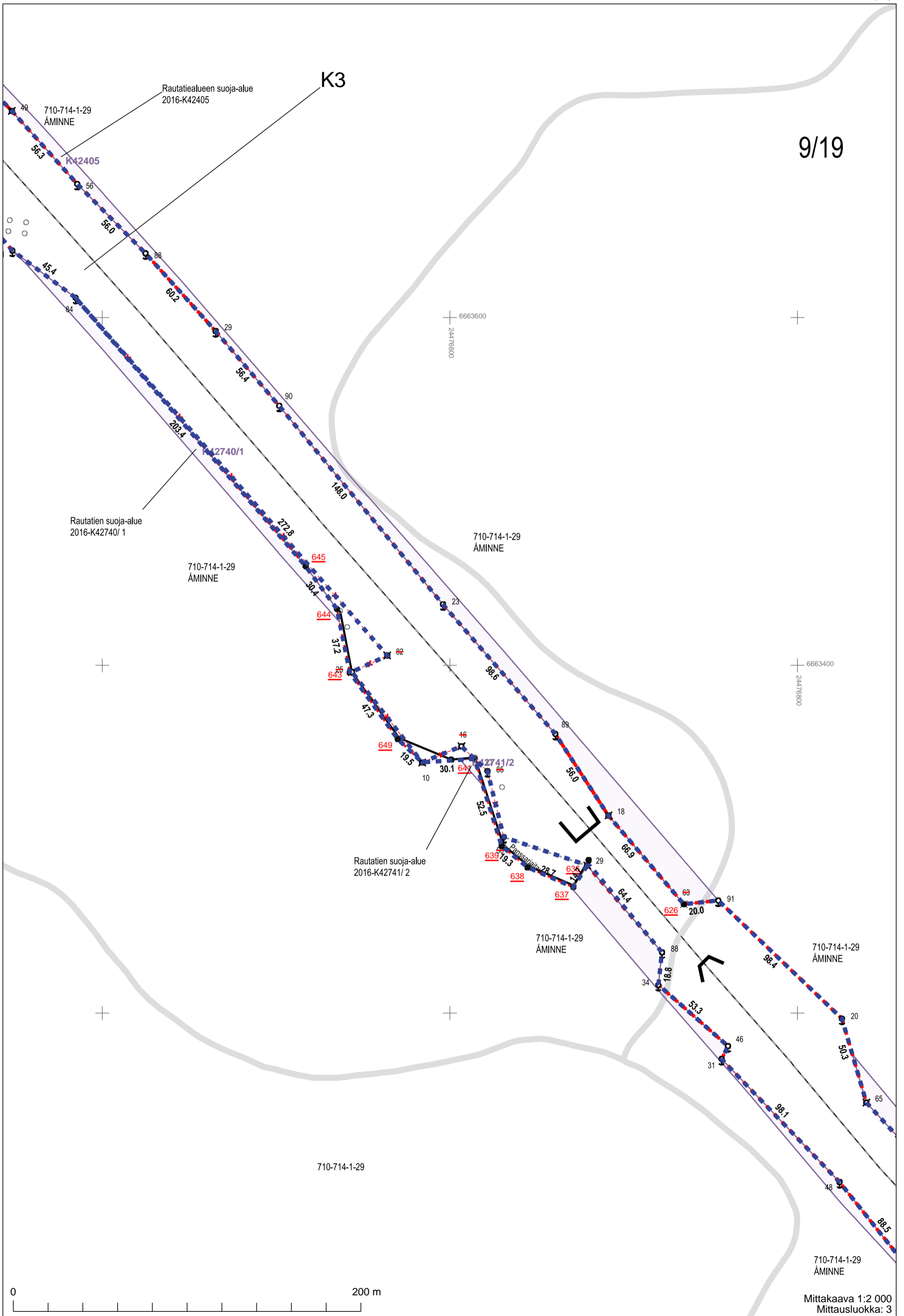




8/19

Mittakaava 1:2 000  
Mittausluokka: 3

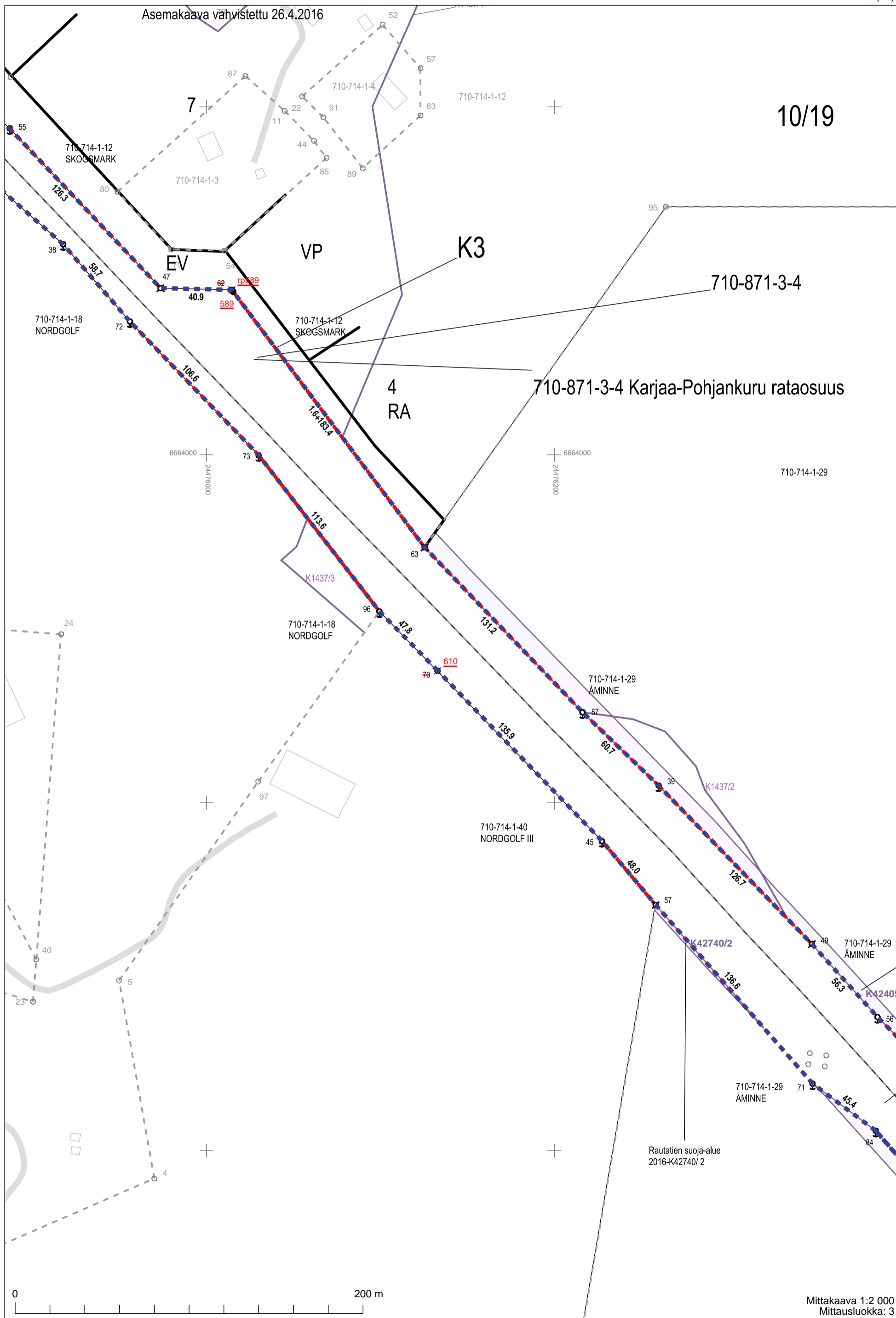


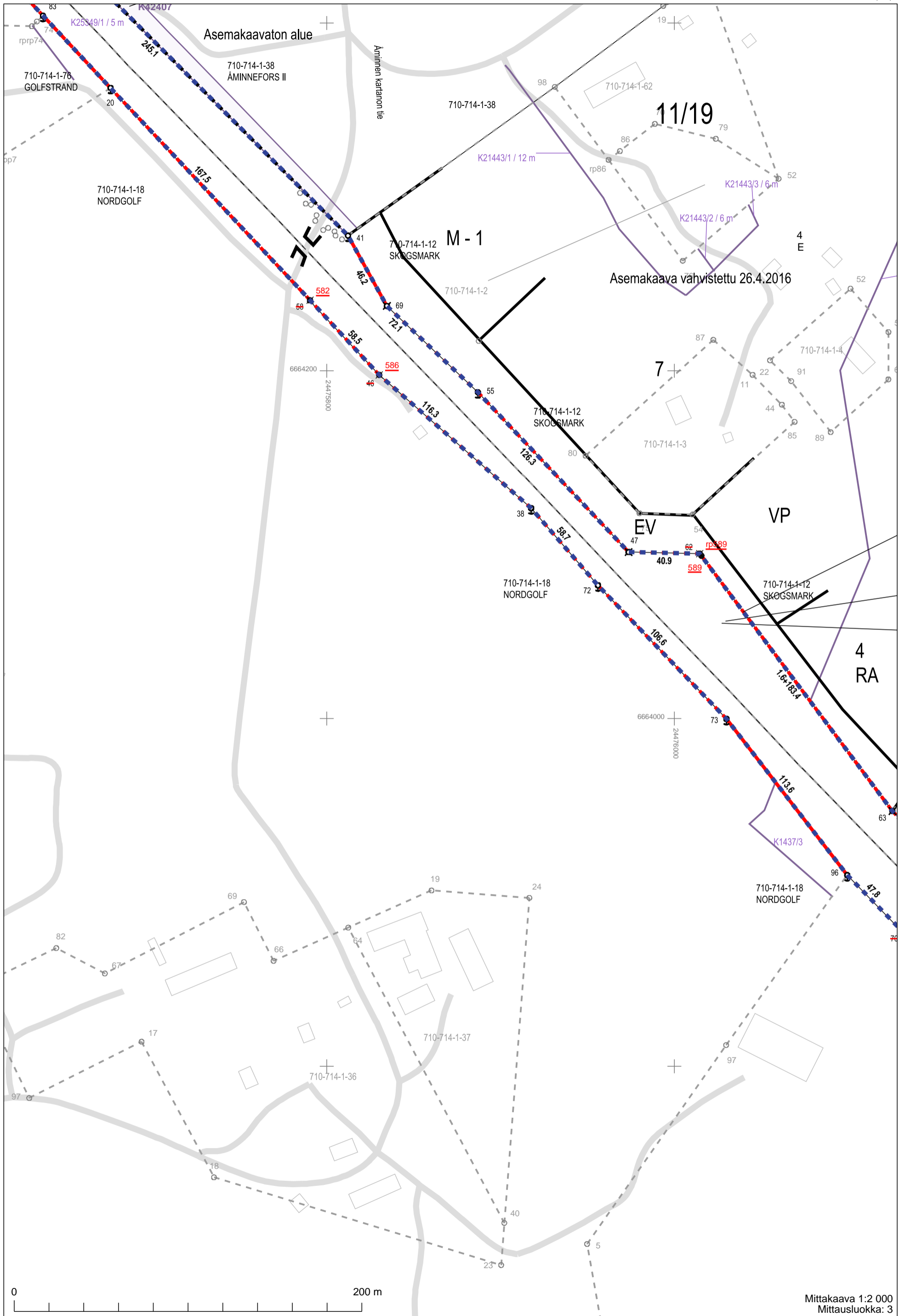


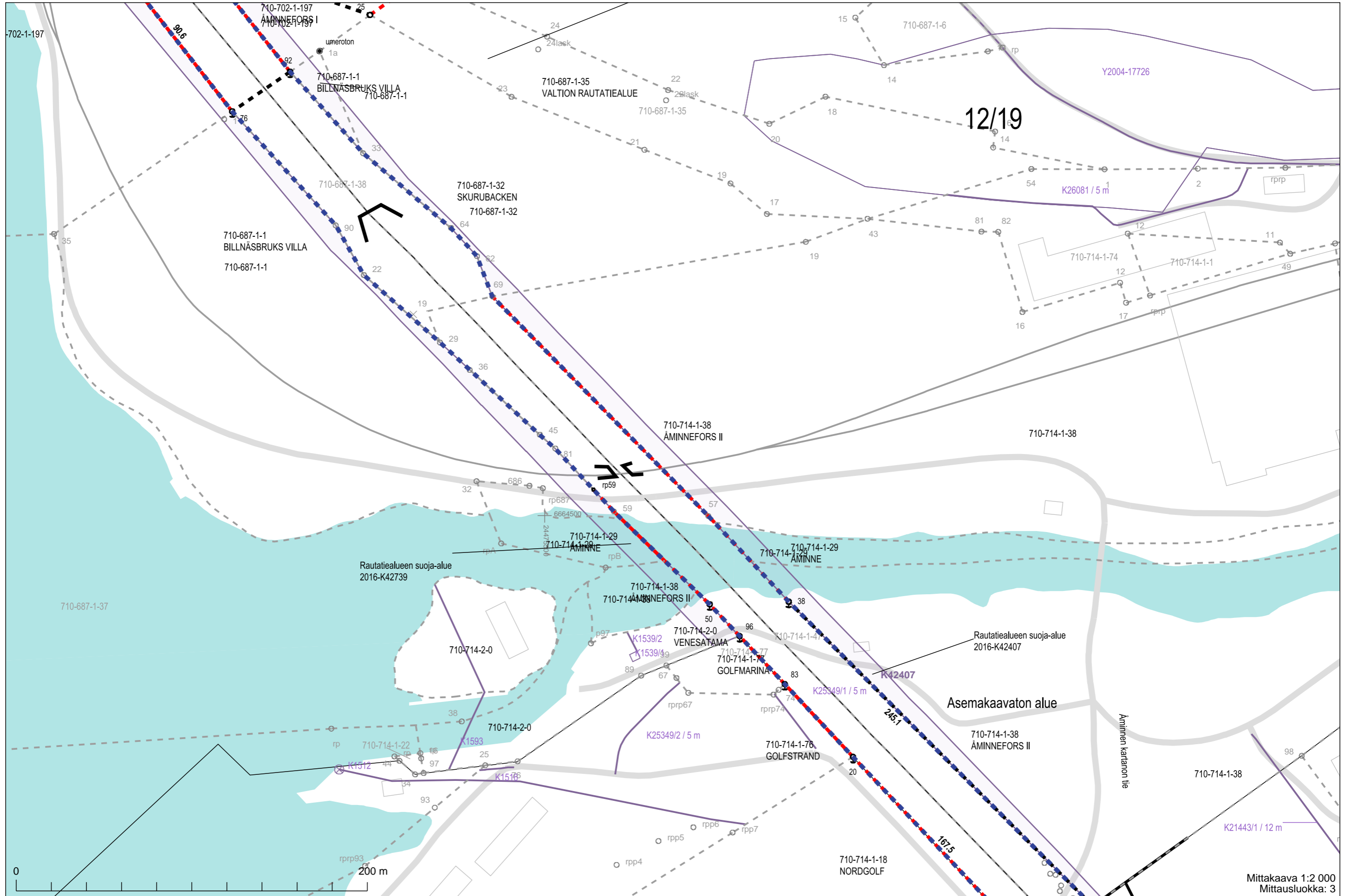
9/19

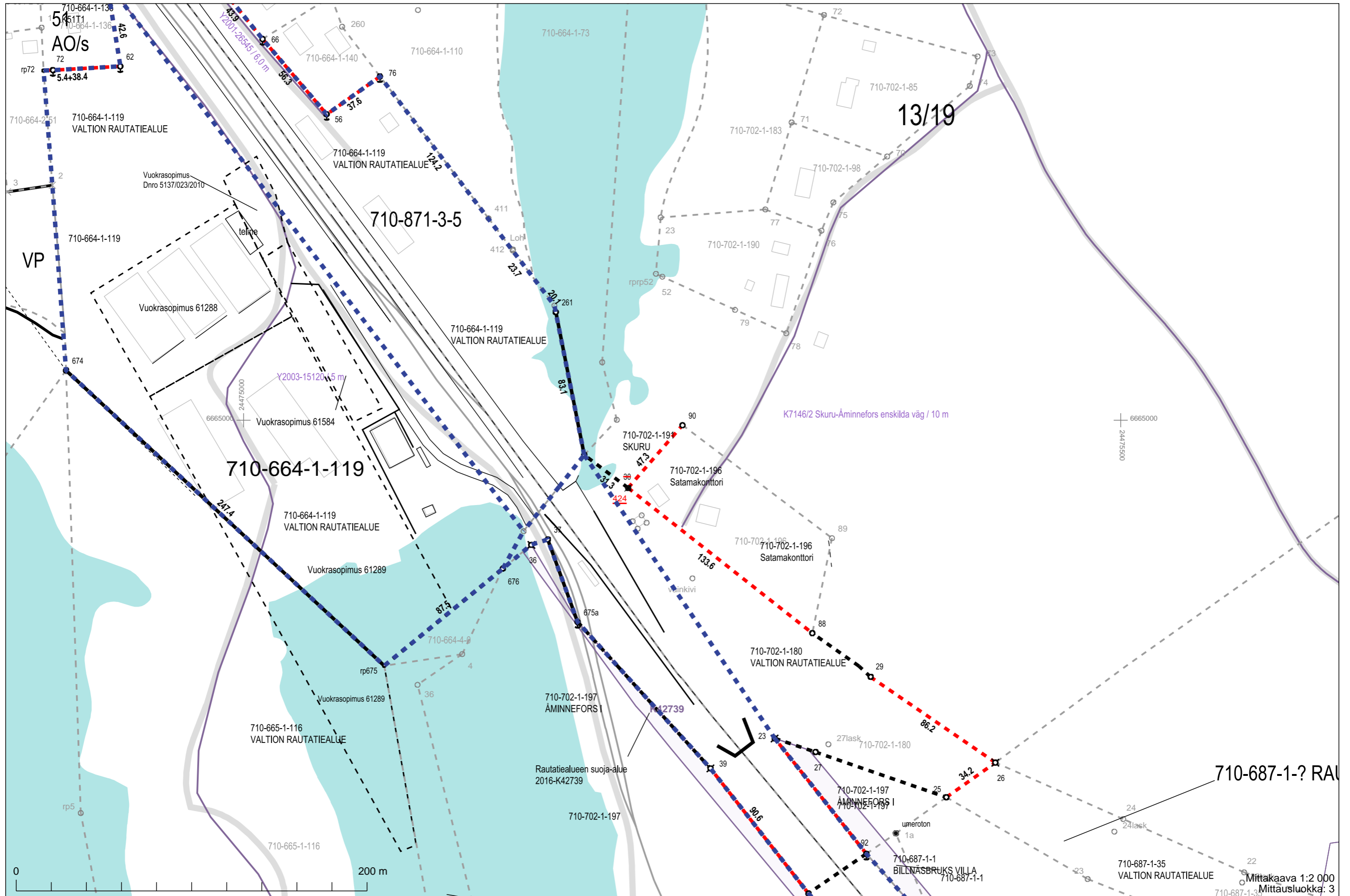


Mittakaava 1:2 000  
Mittausluokka: 3









13/19

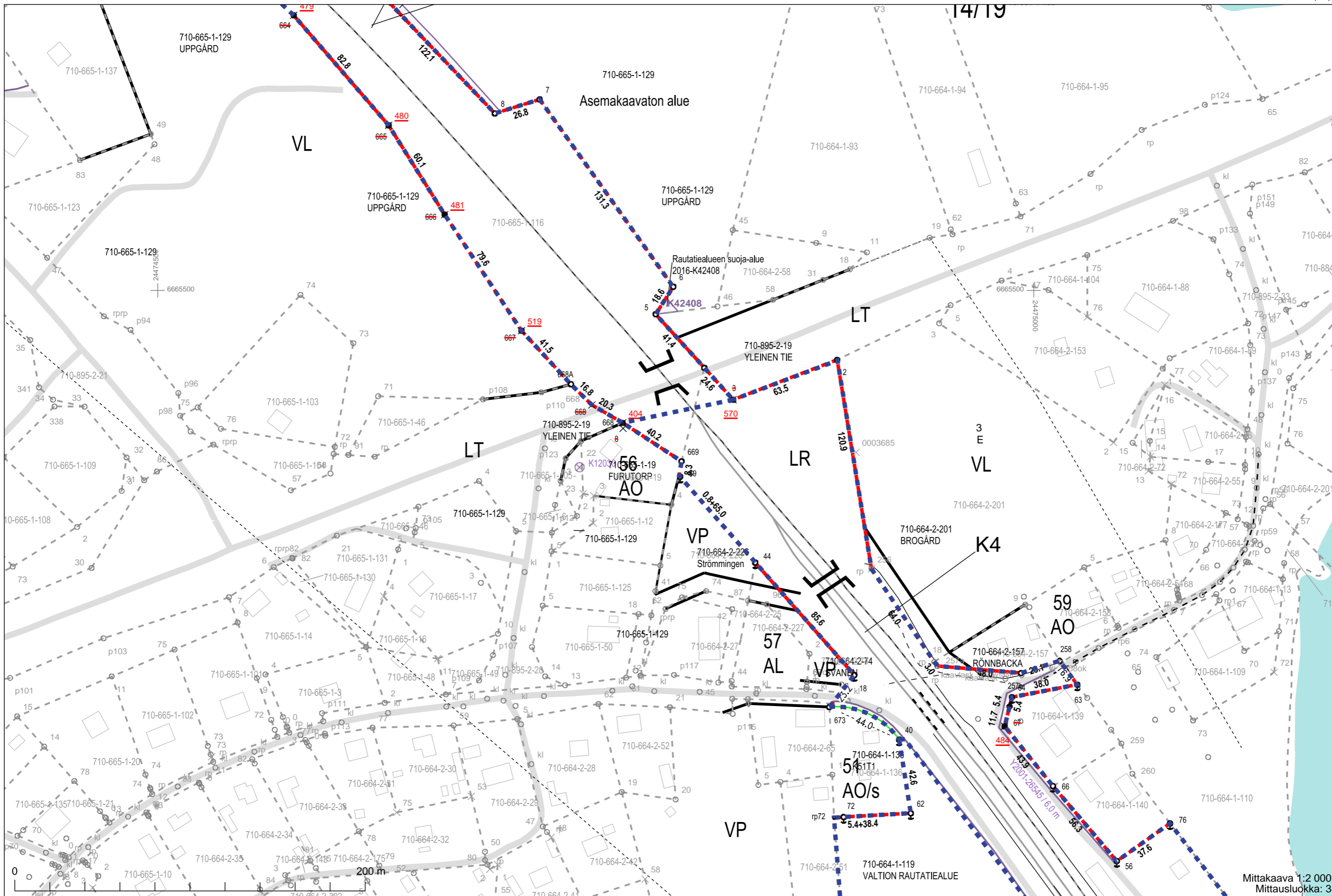
710-664-1-119

710-687-1-? RAI

0 200 m

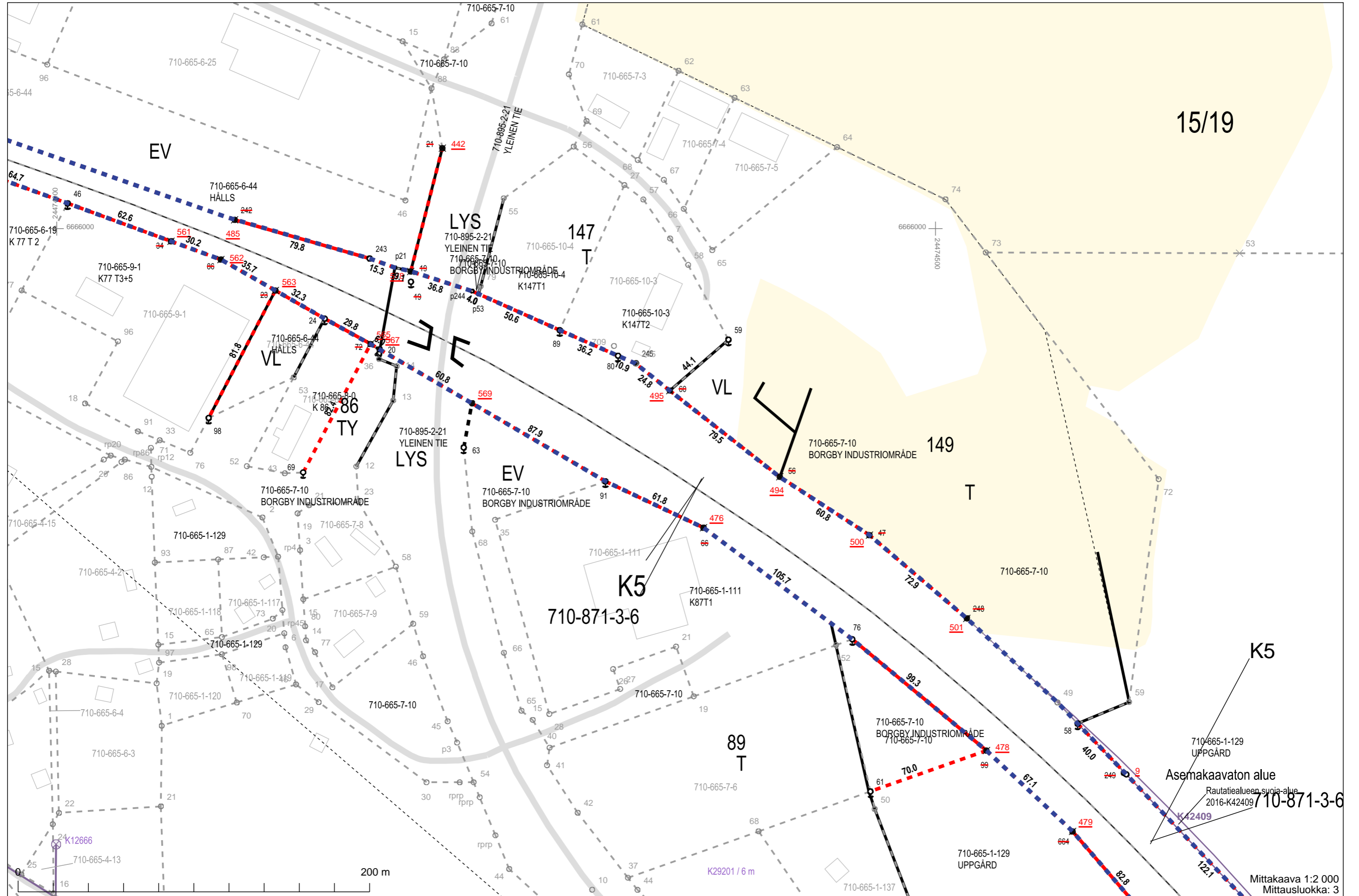
Mittakaava 1:2 000  
Mittausluokka: 3

Koordinaattijärjestelmä: ETRS-GKn/peruskoordinaatisto



Mittakaava 1:2 000  
Mittausluokka: 3

Koordinaattijärjestelmä: ETRS-GKn/peruskoordinaatio

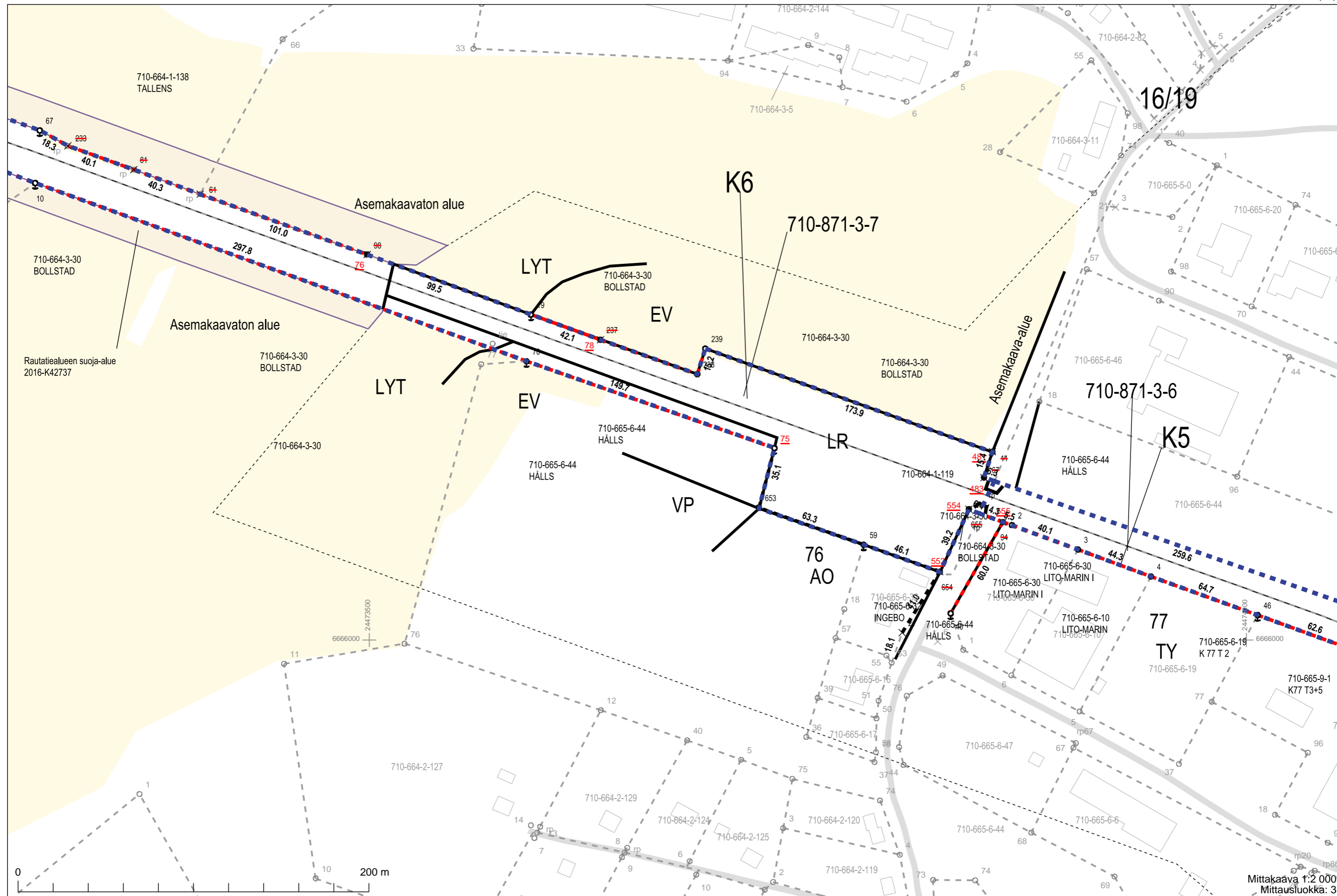


15/19

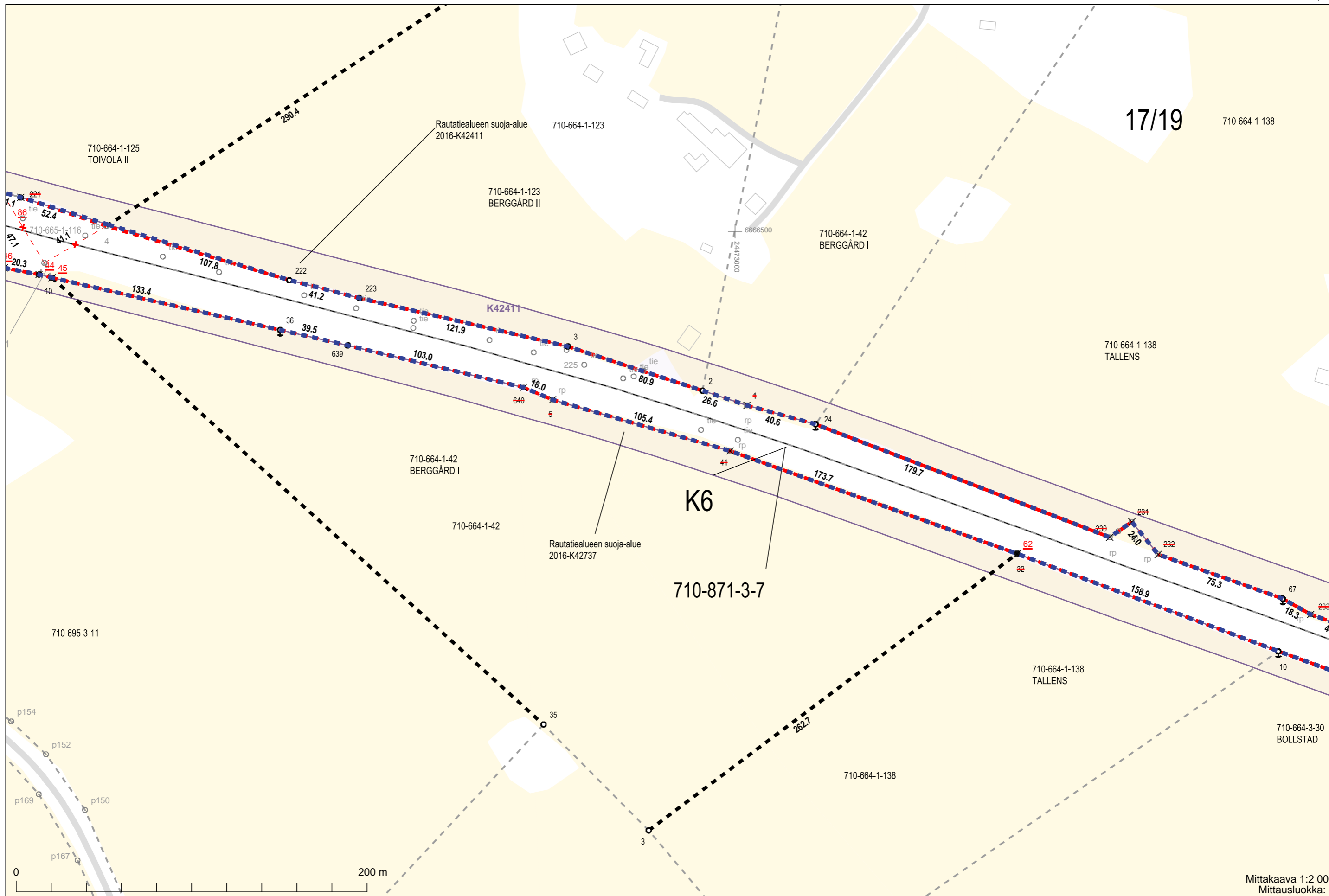
Asemakaavaton alue  
Rautatiealueen suoja-alue  
2016-K42409

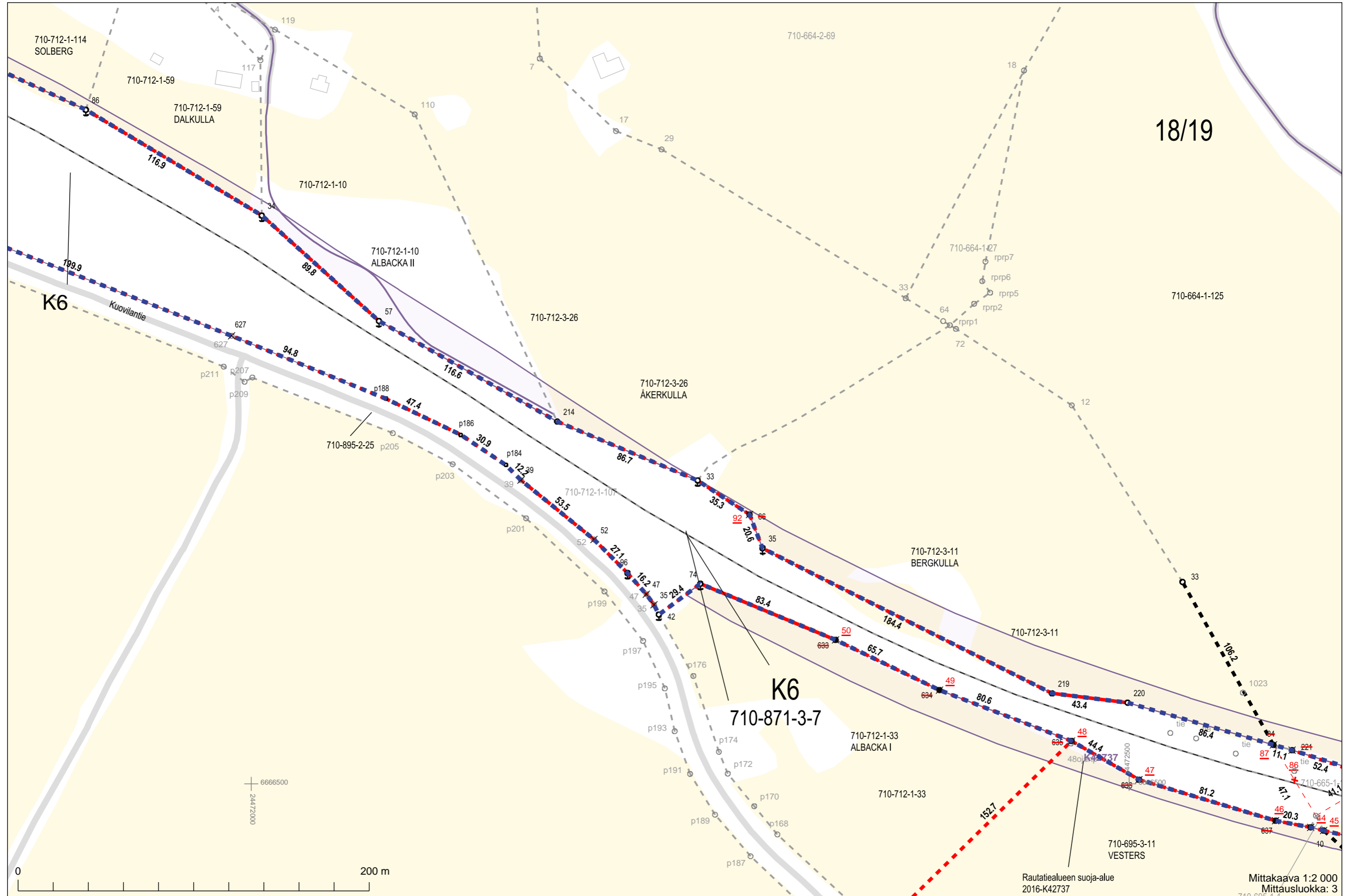
Mittakaava 1:2 000  
Mittausluokka: 3

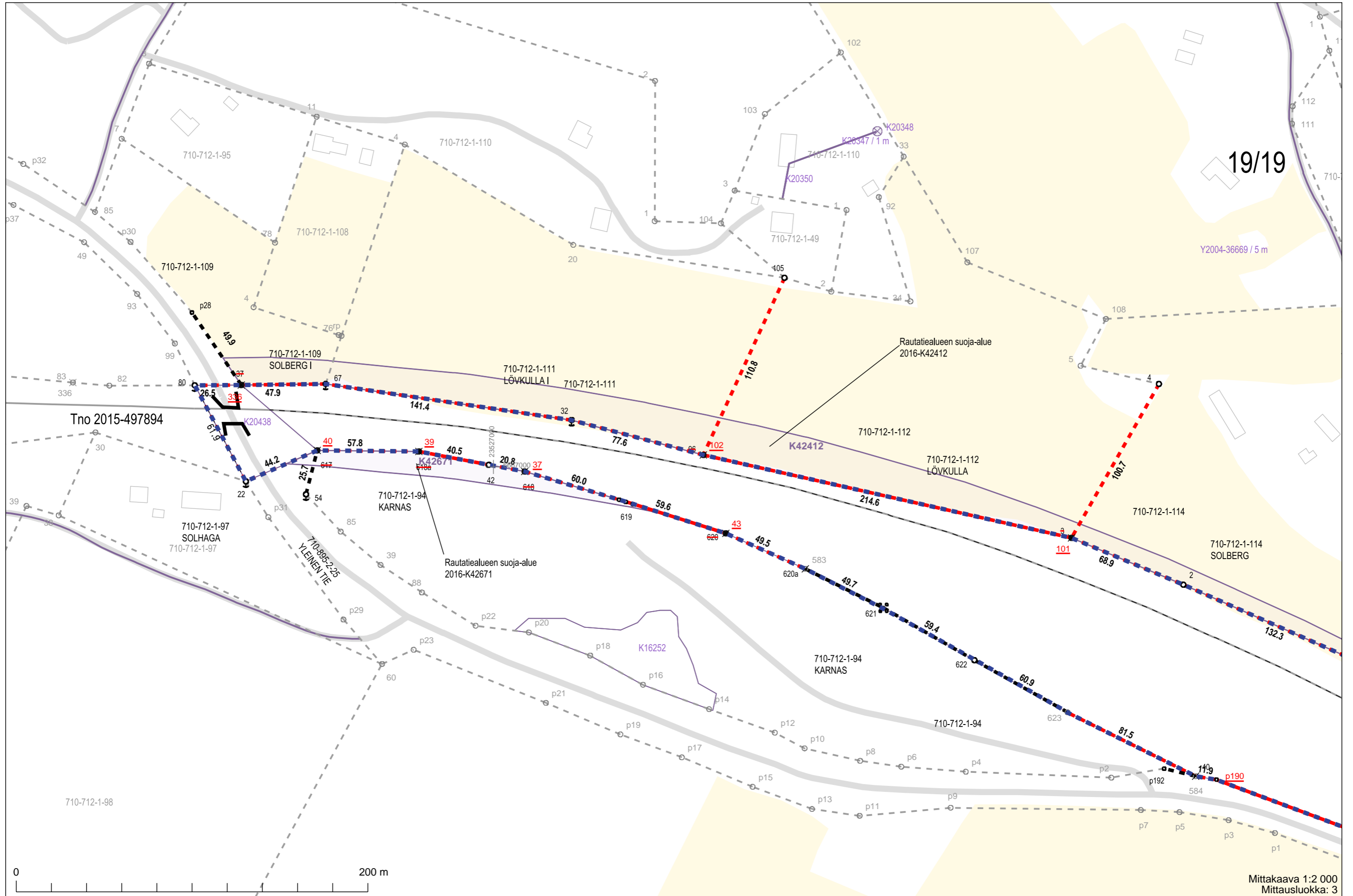
Koordinaattijärjestelmä: ETRS-GKn/peruskoordinaatisto














































































## Toimituskartan selite

	Toimituksessa vahvistettu tai uusi	Toimituksessa mukana	Toimituksessa poistettu	Ei mukana toimituksessa
<b>Kiinteistöjen välinen raja</b> <ul style="list-style-type: none"> <li>Tilan tai rekisteriyksikön raja</li> <li>Tontin tai yleisen alueen raja</li> <li>Kuntaraja</li> </ul>	  	  	  	  
<b>Kiinteistötunnus</b> <ul style="list-style-type: none"> <li>Kiinteistö / määräala</li> </ul>	<u>297-411-1-31 (297-411-1-27)</u> (M601) Koivula	297-411-1-27		297-411-1-23
<b>Rajamerkki</b> <ul style="list-style-type: none"> <li>Putkipyykki</li> <li>Maaperäkivipyykki</li> <li>Yksikivinen pyykki</li> <li>Nelikulmainen pyykki</li> <li>Viisikivinen pyykki</li> <li>Viisipaaluinen pyykki</li> <li>Rajapiste</li> <li>Rajaviitta</li> </ul>	       	       	       	       
<b>Rajan pituus</b> <ul style="list-style-type: none"> <li>Rajamitta</li> <li>Rajamitta ja lisämitta</li> </ul>	<b>31.0</b> <b>21.0+2.5</b>	<b>31.0</b> <b>21.0+2.5</b>		
<b>Muu rajamerkkien välinen etäisyys (sidemitta)</b>	---15.0---	---15.0---		
<b>Käyttöoikeus ja sen tunnus</b> <ul style="list-style-type: none"> <li>Tieoikeus, osan numero, leveys</li> <li>Muu linjamainen oikeus</li> <li>Alueellinen oikeus / maantien suoja -alue / näkemäalueen raja</li> <li>Vedenotto-oikeus</li> </ul>	  	  		  
<b>Maastokuvio</b> <ul style="list-style-type: none"> <li>Tunnus</li> <li>Raja</li> </ul>	<b>2</b> 	<b>2</b> 		
<b>Yksityistien vaikutusalueen rajaus</b>				
<b>Muut mahdolliset merkit</b> <ul style="list-style-type: none"> <li>Yksityistien liittymä</li> <li>Maatalousliittymä</li> <li>Kaivo</li> <li>Tien keskilinjan piste</li> </ul>	    	    		

Maaston havainnollistamiseksi saatetaan toimituskartalla esittää myös maastokartan rakennuksia ja teitä (harmaa), vesialueita (sininen) ja mahdollisesti myös muita kohteita. Toimituskartalla olevia koordinaattiristejä ja -lukuja voidaan käyttää paikantamisen apuna maastossa. Asemakaava -alueella näytetään kaavan mukainen käyttötarkoituksen lyhenne (esim. AO).