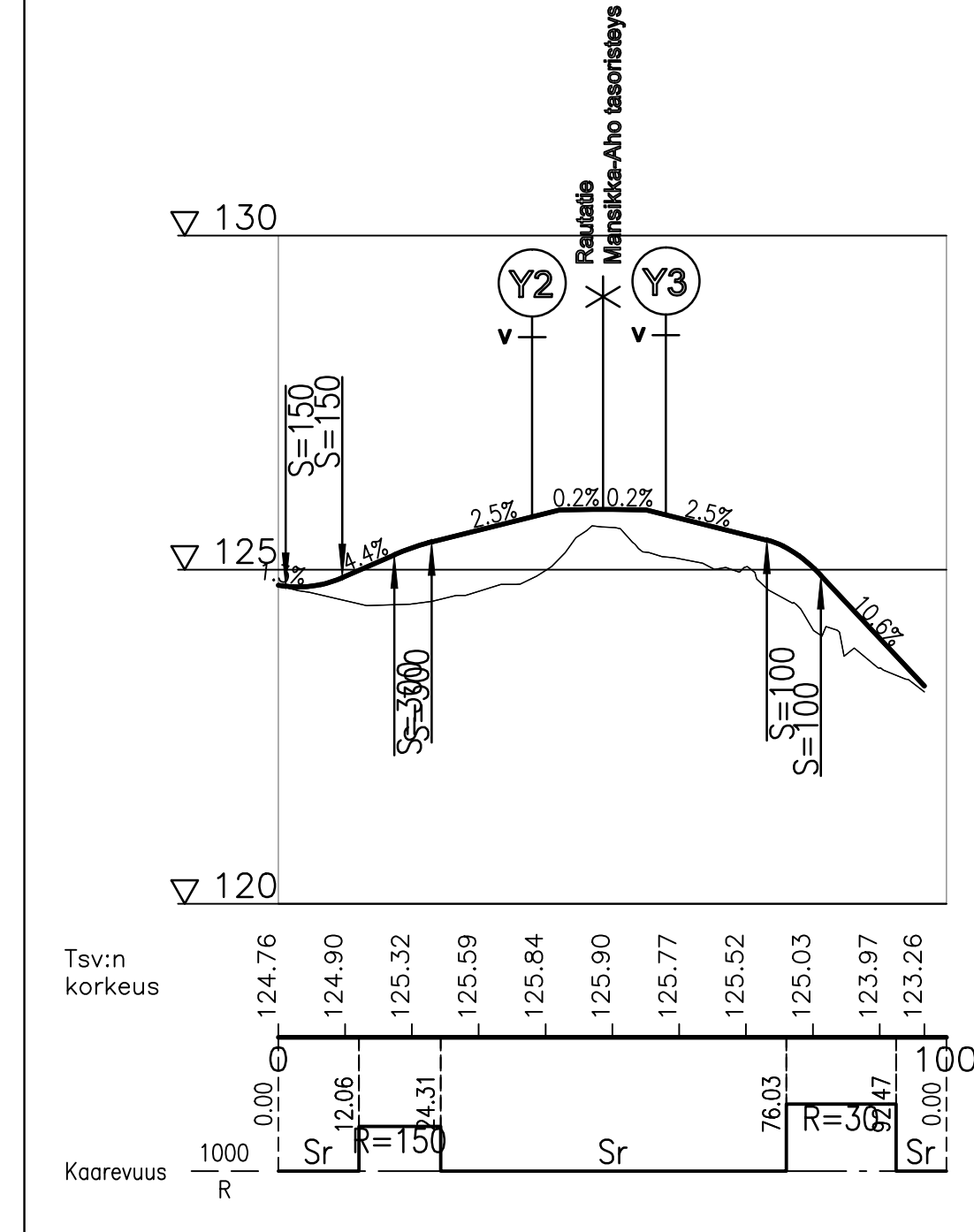


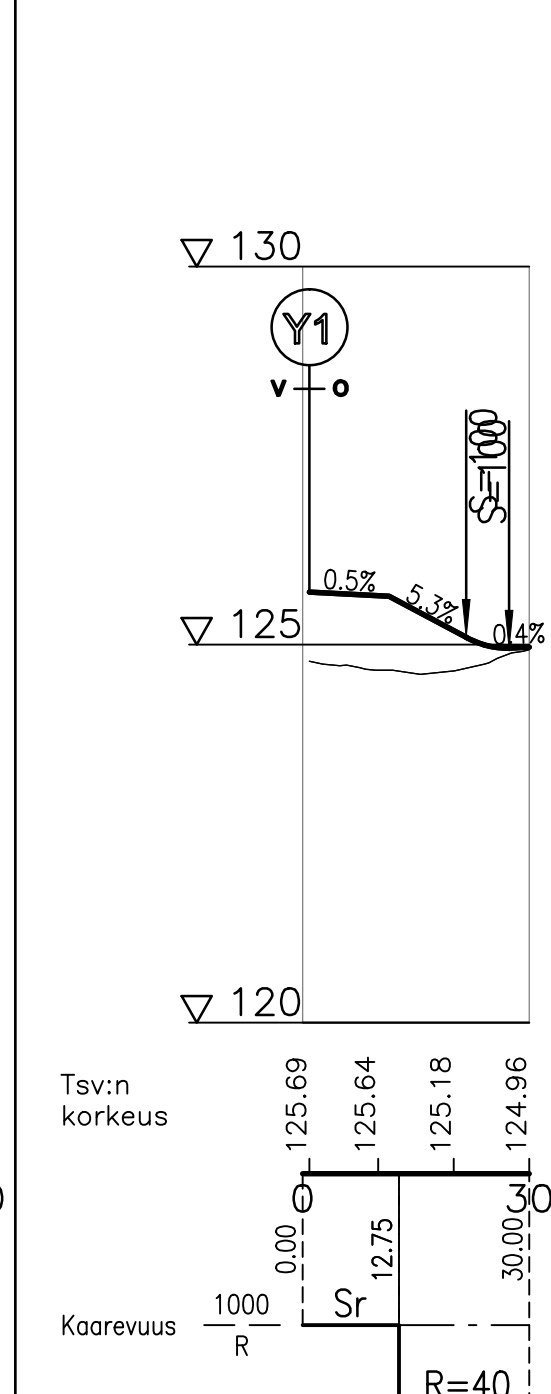


34_Vahtitupa_Y1



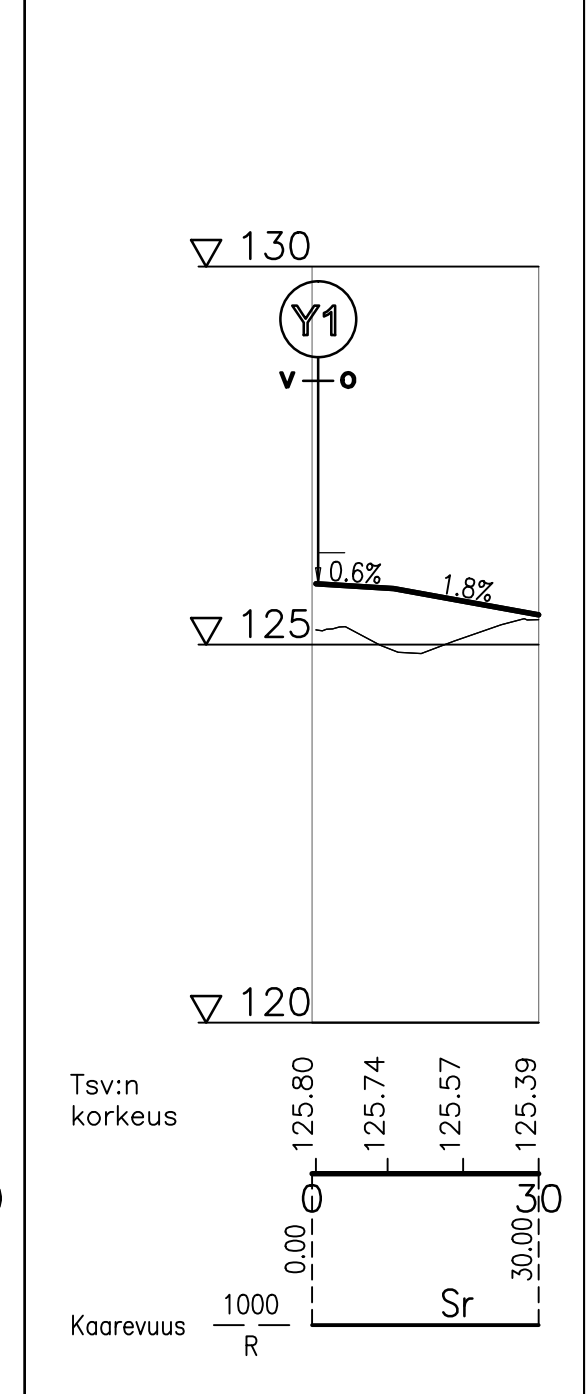
Tsv:n korkeus	124.76	124.90	125.32	125.59	125.84	125.90	125.77	125.52	125.03	123.97	123.26
Kaarevuus	1000	Sr	R=150	Sr	Sr	Sr	Sr	R=30	R=30	R=30	Sr

34_Vahtitupa_talo_Y2



Tsv:n korkeus	125.69	125.64	125.18	124.96
Kaarevuus	1000	Sr	R=40	Sr

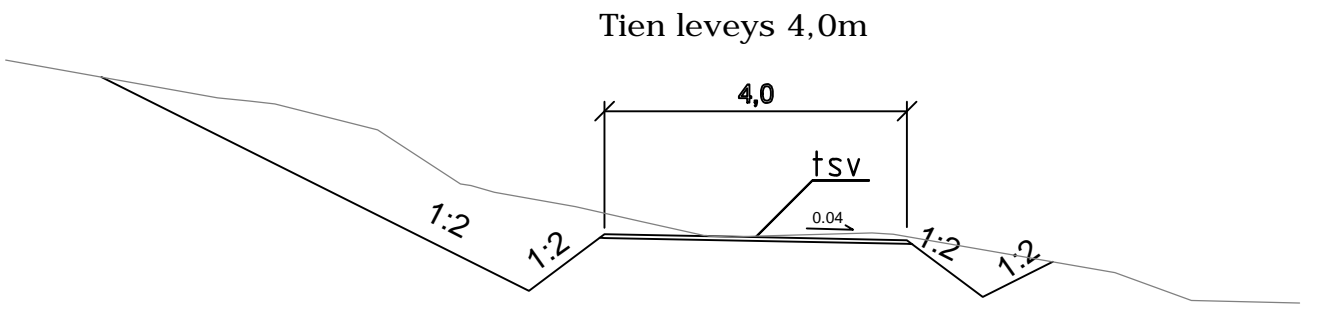
34_Vahtitupa_huolto_Y3



Tsv:n korkeus	125.80	125.74	125.57	125.39
Kaarevuus	1000	Sr	Sr	Sr

1:1000 / 1:100

TYYPPIPOIKKILEIKKAUS
1:10



Luonnos 04.03.2016

Muut.	Selitys	Pvm	Tehnyt	Pvm	Hyv.
	Liikennevirasto				
	Hanke tai rataosa	Äänekosken biotuotetehtaan liikenneyhteydet, ratahanke			
	Suunnitteluvaihe	Rakentamissuunnittelu			
	Toimittaja	Piiirustuksen sisältö VR TRACK Tasoristeyks Vahtitupa (34) Km 414+918			
Piirt.	Majju Storhammar	Mittakaava	1:1000, 1:1000 / 1:100, 1:10		
Suunn.	Majju Storhammar	Koordinaattija ja korkeusjärj.	ETRS-GK26 / N2000		
Tark.	Jarno Viljakainen	Rataosan nro	R004		
Hyv.	Kalle Toropainen	Paikka	Laji	Numero	Muut. Lehti Lehtiä
Til. hyv.		3600	72	1805	- XX