

MML
MAAN-
MITTAUS-
LAITOS

Maanmittaus
Lantmäteri 2013

Maanmittauslaitoksen vuositilastoja
Lantmäteriverkets årsstatistiker

SVT Suomen virallinen tilasto
Finlands officiella statistik

Ympäristö ja luonnonvarat 2014
Miljö och naturresurser 2014

JOHDANTO

Maanmittauslaitos huolehtii maan kiinteistöjärjestelmästä, kiinteistöjä koskevista rekistereistä ja yleisistä kartastotöistä. Se tuottaa kiinteistöjä, maastoa ja ympäristöä koskevia tietoja ja palveluita yksityishenkilöiden, yritysten sekä yhteiskunnan tarpeisiin. Lisäksi laitos edistää paikkatietojen yhteiskäyttöä.

Maanmittauslaitoksessa oli vuoden 2013 lopussa kaikkiaan 1 712 tuloksetekijää 35 paikkakunnalla 12 maanmittaustoimistossa ja kuudessa valtakunnallisessa tuotanto- ja palveluyksikössä. Maanmittauslaitoksen keskushallinto on Helsingissä.

INLEDNING

Lantmäteriverket svarar för fastighetssystemet i Finland, för fastighetsregistren och allmänna kartverksarbeten. Verket producerar information och tjänster kring fastigheter, terräng och omgivning för enskilda kunders, företagens och samhällets behov. Verket befrämjar också sam användningen av geografisk information.

I slutet av år 2013 hade Lantmäteriverket sammanlagt 1 712 anställda på 12 lantmäteribyråer och i 6 riksomfattande produktions- och serviceenheter på 35 orter. Lantmäteriverkets centralförvaltning finns i Helsingfors.

Heinäkuu / Juli 2014

Arvo Kokkonen
Pääjohtaja / Generaldirektör

Erkki Ruuska
Suunnittelija / Planerare

MAANMITTAUSLAITOKSEN HENKILÖSTÖ / LANTMÄTERIVERKETS PERSONAL

6 HENKILÖSTÖN LUKUMÄÄRÄ ORGANISAATIO- JA KOULUTUSTASOITTAIN SEKÄ HENKILÖSTÖN LUKUMÄÄRÄN KEHITYS V. 2004–2013.
ANTALET ANSTÄLLDA ENLIGT ORGANISATIONS- OCH UTBILDNINGSNIVÅ SAMT PERSONALANTALET UTVECKLING UNDER ÅREN 2004–2013.

MAANMITTAUSTOIMITUKSET / LANTMÄTERIFÖRRÄTTNINGAR

7 VUONNA 2013 VIREILLE TULLEET MAANMITTAUSTOIMITUKSET
ANHÄNGIGGJORDA LANTMÄTERIFÖRRÄTTNINGAR 2013

Maanmittaustoimistojen tilastovuonna antamien toimitusmääräysten lukumäärä. Toimitusmääräykset annetaan lohkomisissa yleensä maanmittaustoimiston asiakkaan saannolle myöntämän lainhuudon perusteella ja muissa toimituslajeissa asiakkaiden toimittamien hakemusten perusteella.
Antalet förrättningsförordnanden som lantmäteribyråerna utfärdat under statistikåret. Vanligtvis utfärdades förrättningsförordnanden vid styckningar på grund av den lagfart som lantmäteribyrån beviljar på kundens förvärv och vid andra förrättningslag på grund av kundens ansökan.

8 VUONNA 2013 LOPPUUNSAATETUT MAANMITTAUSTOIMITUKSET
SLUTFÖRDA LANTMÄTERIFÖRRÄTTNINGAR 2013

Niiden toimitusten lukumäärä, jotka on tilastokauden aikana saatu valmiiksi eli ne toimitukset, jotka on rekisteröity, mutta ei vielä arkistoitu.
Antalet förrättningar som har slutförts under statistikperioden, dvs. de förrättningar som har registrerats men ännu inte arkiverats.

8 LOHKOMISIIN KÄYTETTY TYÖAIKA SEKÄ MINIMI- JA MAKSIMIKUSTANNUKSET LOHKOKIIINTEISTÖÄ KOHDEN VUONNA 2013
FÖR STYCKNINGAR ANVÄND ARBETSTID SAMT MINIMI- OCH MAXIMIKOSTNADER PER STYCKNINGSFÄSTIGHET 2013

Lohkomistoimitusta ja muodostettua lohkokiiinteistöä kohden käytetty työaika. Ohessa selviävät myös maanmittaustoimistojen välisen vertailun minimi- ja maksimikustannukset lohkokiiinteistöä kohden tilastokaudella.
Per styckningsförrättning och per bildad styckningsfastighet använd arbetstid. Dessutom ingår en jämförelse mellan lantmäteribyråernas minimi- och maximikostnader per styckningsfastighet under statistikperioden.

9 VUODELTA 2013 VUODELLE 2014 SIIRTYNEET MAANMITTAUSTOIMITUKSET
FRÅN 2013 TILL 2014 ÖVERFÖRDA LANTMÄTERIFÖRRÄTTNINGAR

Niiden toimitusten lukumäärä, jotka ovat aloittamatta tai jossakin rekisteröimistä edeltävässä käsittelyvaiheessa maanmittaustoimistossa tai niitä koskeva valitus käsiteltävänä maaoikeudessa tai korkeimmassa oikeudessa.
Antalet förrättningar som inte har inletts eller är i ett behandlingsskede som föregår registreringen på lantmäteribyrån eller där besvär behandlas i jorddomstol eller högsta domstolen.

10 MAANMITTAUSTOIMITUSTEN KESKIMÄÄRÄISET KESTOAJAT VUONNA 2013
GENOMSNITTLIGA FÖRRÄTTNINGSTIDER 2013

Maanmittaustoimitusten keskimääräiset kestoajat maanmittaustoimistoissa toimitusmääräyksen antamisesta loppuunsaattamiseen asti, kun oikeuskäsittelyssä olleet toimitukset eivät ole mukana.
Genomsnittliga förrättningstider för lantmäteri-förrättningar på lantmäteri-byråerna från utfärdande av förrättningsförordnande till slutförande, när förrättningar som behandlats i domstol utsluts.

10 LOHKOMIS- JA HALKOMISTOIMITUKSISSA MUODOSTETUT KIINTEISTÖT VUOSINA 1980–2013
FASTIGHETER SOM BILDATS VID STYCKNING- OCH KLYVNINGSFÖRRÄTTNINGAR ÅREN 1980–2013
Lohkomis- ja halkomistoimituksissa muodostettujen kiinteistöjen lukumäärän kehitys v. 1980–2013.
Utvecklingen av antalet fastigheter som bildats vid stycknings- och klyvningsförrättningar åren 1980–2013.

11 TILOJEN LUKUMÄÄRÄ 1.1.2014
ANTALET LÄGENHETER 1.1.2014
Tilojen lukumäärät maakunnittain ja suuruusluokittain 1.1.2014 sekä vastaavia tietoja vuodesta 1924 alkaen.
Antalet lägenheter per landskap och storleksklass 1.1.2014 samt motsvarande uppgifter fr.o.m. år 1924.

12 MAANTIETOIMITUKSET
LANDSVÄGSFÖRRÄTTNINGAR
Maantietoimitusten lukumäärä- ja laajuustiedot käsittelyvaiheittain. Lisäksi viisivuotistilasto toimitusten kilometrimääristä ja osakkaiden lukumääristä.
Antalet landsvägsförrättningar och omfattningen av dem enligt behandlingsskede. Därtill femårsstatistik över antalet kilometer och delägare.

12 LUNASTUSLAIN MUKAISET TOIMITUKSET
FÖRRÄTTNINGAR ENLIGT INLÖSNINGSLAGEN
Lunastuslain mukaisten toimitusten lukumäärätiedot lunastusperusteen ja käsittelyvaiheen mukaan jaoteltuina. Lisäksi tietoja lunastuskorvausten määristä.
Antalet förrättningar enligt inlösningslagen indelade enligt inlösningsgrund och behandlingsskede. Dessutom uppgifter om inlösningsersättningar.

13 KIINTEISTÖKAUPAT KOHTEEN KÄYTTÖTARKOITUKSEN MUKAAN
FASTIGHETSKÖP ENLIGT KÖOBJEKTETS ANVÄNDNINGÄNDAMÅL
Kiinteistökauppojen lukumäärä v. 2013 jaoteltuna kohteen käyttötarkoituksen mukaan. Tarkempia tietoja kiinteistökauppojen lukumääristä ja kauppahinnoista saa Maanmittauslaitoksen vuosittain julkaisemasta Kiinteistöjen kauppahintatilastosta sekä kauppahintarekisteristä.
Antalet fastighetsköp år 2013 indelade enligt köpobjektets användningsändamål. Närmare uppgifter om antalet fastighetsköp och köpeskilling finns i Köpeskillingsstatistik över fastigheter, som Lantmäteriverket publicerar årligen, och i köpeskillingsregistret.

KIRJAAMISASIAT / INSKRIVNINGÄRENDE

14 VUONNA 2013 VIREILLE TULLEET KIRJAAMISASIAT
ANHÄNGIGGJORDA INSKRIVNINGÄRENDE 2013
Maanmittaustoimistoissa tilastovuonna vireille tulleiden kirjaamisasioiden lukumäärä. Kirjaamisasioita ovat lainhuutoasiat, kiinnitysasiat ja erityisiä oikeuksia koskevat asiat.
Antalet inskrivningsärenden som har blivit anhängiga hos lantmäteribyråerna under statistikåret. Inskrivningsärenden är lagfartsärenden, in-teckningsärenden och ärenden gällande särskilda rättigheter.

14 VUONNA 2013 RATKAISTUJEN KIRJAAMISASIOIDEN LUKUMÄÄRÄ
ANTALET AVGJORDA INSKRIVNINGÄRENDE 2013
Tilastokauden aikana maanmittaustoimistoissa ratkaistujen kirjaamisasioiden lukumäärä.
Antalet inskrivningsärenden som har avgjorts på lantmäteribyråerna under statistikperioden.

15 VUODELTA 2013 VUODELLE 2014 SIIRTYNEET KIRJAAMISASIAT
FRÅN 2013 TILL 2014 ÖVERFÖRDA INSKRIVNINGÄRENDE
Niiden kirjaamisasioiden lukumäärä, joiden käsittely on aloittamatta tai joiden käsittely on kesken.
Antalet inskrivningsärenden vars handläggning inte har inletts eller vars handläggning är på hälft.

16 KIRJAAMISASIOIDEN KÄSITTELYN KESKIMÄÄRÄISET KESTOAJAT VUONNA 2013
INSKRIVNINGÄRENDENAS GENOMSNITTLIGA HANDLÄGGNINGSTIDER 2013
Kirjaamisasioiden käsittelyn keskimääräiset kestoajat maanmittaustoimistoissa laskettuna kirjaamisasian vireilletulosta ratkaisun antamiseen.
Inskrivningsärendenas genomsnittliga handläggningstider på lantmäteribyråerna räknat från anhängiggörande av inskrivningsärende till givande av avgörande.

KARTASTOTEHTÄVÄT / KARTVERKSUPPGIFTER

17 GEODEETTISET TYÖT GEODETISKA ARBETEN

Kartoitusten mittausten perustaksi mitataan kiintopisteistö. Pisteiden koordinaatit ja korkeudet lasketaan mittausten perusteella. Mittaukset tehdään EUREF-FIN-koordinaattijärjestelmässä ja N2000-korkeusjärjestelmässä.

Ett system av fixpunkter mäts upp som grund för kartläggning och mätning. Fixpunkternas koordinater och höjder beräknas utgående från mätningarna, som utförs i EUREF-FIN-koordinatsystemet och 2000-höjdsystemet.

17 ILMAKUVAPALVELUT FLYGFOTOGRAFERINGSTJÄNSTER

Ilmakuvausmaasto kuvataan maastotiedon keruuta varten. Ilmakuvaus tehdään lentokoneesta 3,5 – 9 kilometrin korkeudesta. Ilmakolmiointi ja tiedonkeruu ilmakuvilta tehdään EUREF-FIN-koordinaattijärjestelmässä ja N2000-korkeusjärjestelmässä.

Vid flygfotografering fotograferas terrängen för insamling av terrängdata. Fotograferingen görs från flygplan från 3,5–9 kilometers höjd. Rymdtriangulering och datainsamling från flygbilder utförs i EUREF-FIN-koordinatsystemet och N2000-höjdsystemet.

18 MAASTOTIEDOT TERRÄNGINFORMATION

Maastotiedot kerätään ilmakuvista ja muista tietolähteistä digitaaliseen maastotietokantaan. Maastotietokannasta valmistetaan mm. peruskarttaa 1:25 000 ja maastokarttaa 1:50 000.

Terränginformation samlas in från flygbilder och andra informationskällor i den digitala terrängdatabasen. Med hjälp av terrängdatabasen framställs bl.a. grundkartan 1:25 000 och terrängkartan 1:50 000.

19 SUOMEN PINTA-ALA KUNNITTAIN 1.1.2014 FINLANDS AREAL KOMMUNVIS 1.1.2014

Suomen pinta-ala kunnittain -tilasto perustuu Maanmittauslaitoksen maastotietokantaan. Pinta-alat on luokiteltu maahan, makeaan veteen ja meriveteen.

Statistiken Finlands areal kommunvis bygger på Lantmäteriverkets terrängdatabas. Arealerna har klassificerats i mark, sötvatten och havsvatten.

LIITTEET / BILAGOR

23 ILMAKUVAUKSET JA LASERKEILAUKSET FLYGFOTOGRAFERINGAR OCH LASERSKANNINGAR

24 MAASTOTIETOKANTA TERRÄNGDATABASEN

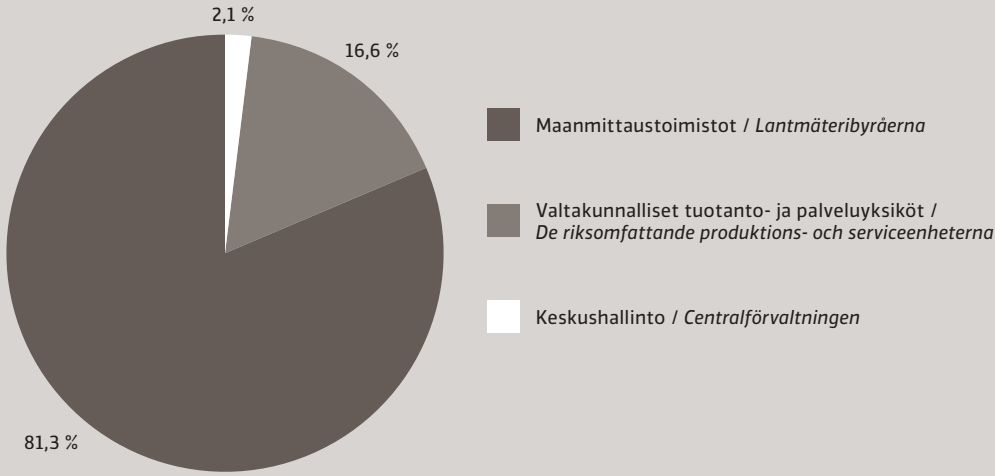
25 PERUSKARTTA 1:25 000 GRUNDKARTA 1:25 000

26 MAASTOKARTTA 1:50 000 TERRÄNGKARTA 1:50 000


MAANMITTAUSLAITOKSEN HENKILÖSTÖ / LANTMÄTERIVERKETS PERSONAL

Henkilöstön kokonaislukumäärä 31.12.2013 oli 1 712, joista vakinaisia 1 559.
 Antalet anställda 31.12.2013 var totalt 1 712, varav 1 559 var fast anställda.

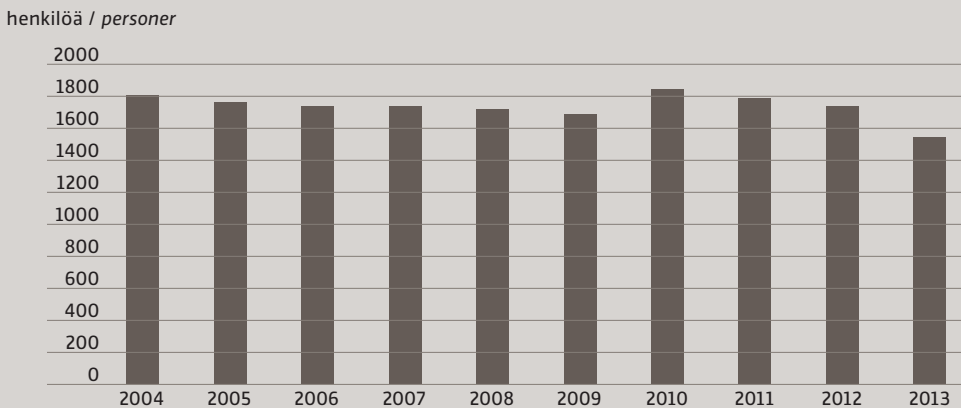
Henkilöstön jakauma organisaatiotasoin
 Fördelningen av personalen enligt organisationsnivå



Henkilöstön jakauma koulutustasoin
 Fördelningen av personalen enligt utbildningsnivå



Henkilöstön lukumäärän kehitys 2004–2013 (vakinaiset)
 Utvecklingen av personalantalet 2004–2013 (fast anställda)

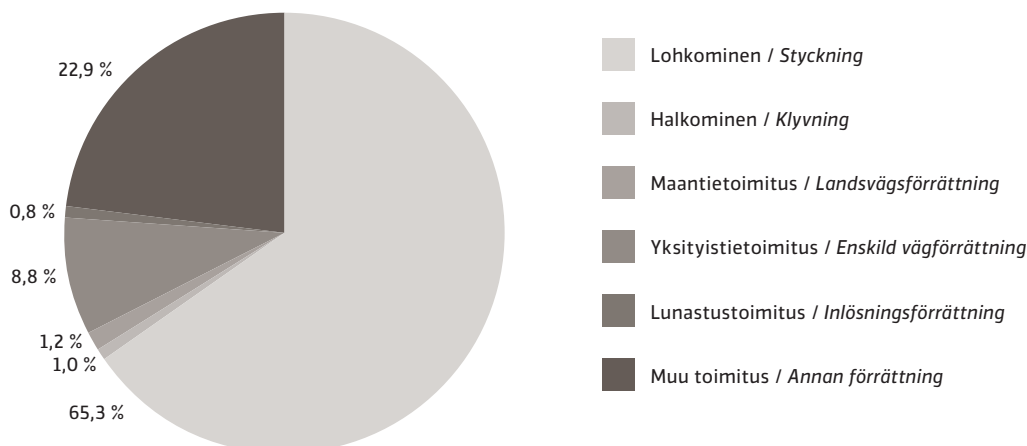
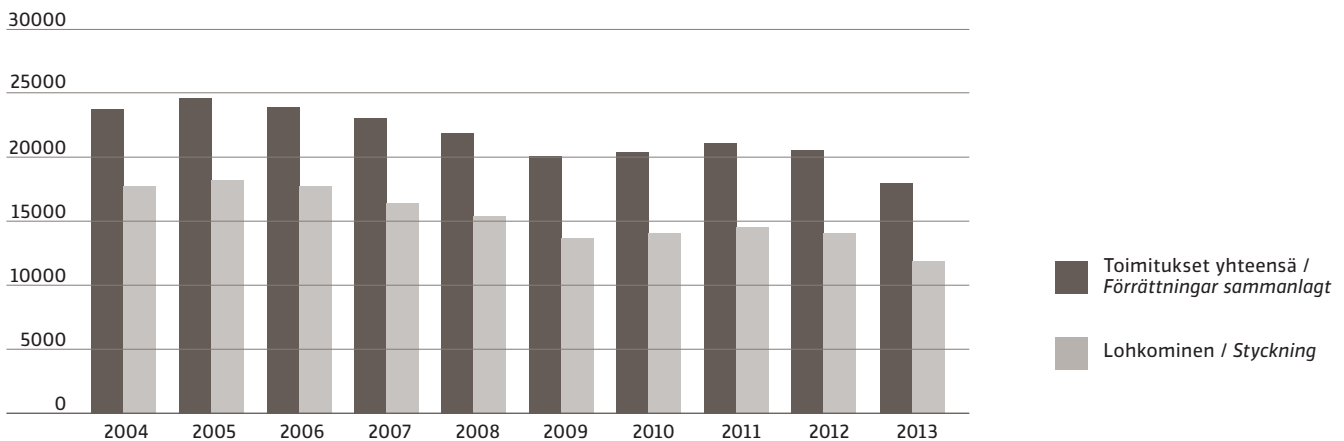


MAANMITTAUSTOIMITUKSET / LANTMÄTERIFÖRRÄTTNINGAR

VUONNA 2013 VIREILLE TULLEET MAANMITTAUSTOIMITUKSET ANHÄNGIGGJORDA LANTMÄTERIFÖRRÄTTNINGAR 2013

Toimitus / Förrättning	Maanmittaustoimisto / Lantmäteribrå												
	Etelä-Suomen Södra Finland	Varsinais-Suomen Egentliga Finland	Pirkanmaan-Satakunnan Birkaland-Satakunta	Kaakkois-Suomen Sydöstra Finland	Etelä-Savon Södra Savolax	Pohjois-Savon Norra Savolax	Pohjois-Karjalan Norra Karelen	Keski-Suomen Mellersta Finland	Pohjanmaan Östrobotern	Pohjois-Pohjanmaan Norra Österbotten	Kainuun-Koivismaan Kajaniemi-Nordstra Finland	Lapin Lappland	Koko maa Hela landet
Lohkominen / Styckning	1546	1120	1327	607	673	692	423	901	1790	1184	551	874	11688
Halkominen / Klyvning	23	14	15	7	8	7	5	15	23	14	23	19	173
Maantietoimitus / Landsvägsförrättning	56	40	20	15	7	9	7	12	13	15	4	21	219
Yksityistietoimitus / Enskild vägförrättning	201	135	171	141	132	131	93	110	104	98	116	137	1569
Vars. tilusjärjestely / Egen. ägoreglering										1			1
Hankeuusjako / Projektnyskifte	1	1						1	1			2	6
Muu tilusjärjestely / Övrig ägoreglering	1	10							5		1		17
Lunastustoimitus / Inlösningsförrättning	51	12	20	6	4	4	5	6	15	9	7	11	150
Rajankäynti / Rågång	176	80	112	81	50	46	32	53	90	63	38	52	873
Yhteismetsän perustaminen / Bildande av samfäll skog	5	17	12	2	55	3	3	3	4	2	1	5	112
Muu toimitus / Övrig förrättning	225	244	171	102	102	71	48	134	234	103	37	86	1557
Osakasluettelon vahvist. / Fastställande av delägarförteckning	115	155	80	318	38	134	1	177	14	56	100	345	1533
Yhteensä / Summa	2400	1828	1928	1279	1069	1097	617	1412	2293	1545	878	1552	17898

Vireille tulleiden toimitusten lukumäärä 2004–2013
Antalet anhängiggjorda förrättningar 2004–2013

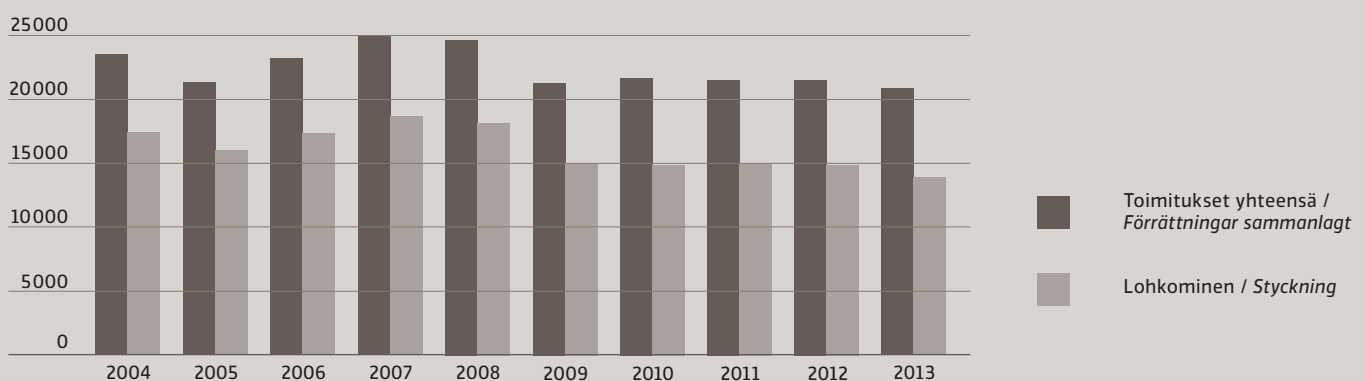


VUONNA 2013 LOPPUUNSAATETUT MAANMITTAUSTOIMITUKSET
SLUTFÖRDA LANTMÄTERIFÖRRÄTTNINGAR 2013

Toimitus / Förrättning	Maanmittaustoimisto / Lantmäteribrå												
	Etelä-Suomen Södra Finland	Varsinais-Suomen Egentl. Finland	Pirkanmaan-Sata- kunnan Birkaland-Satakunta	Kaakkois-Suomen Sydöstra Finland	Etelä-Savon Södra Savolax	Pohjois-Savon Norra Savolax	Pohjois-Karjalan Norra Karelen	Keski-Suomen Mellersta Finland	Pohjanmaan Österbottens	Pohjois-Pohjanmaan Norra Österbottens	Kainuun- Koillismaan Kajanlands- Norra Östra Finland	Lapin Lapplands	Koko maa Hela landet
Lohkominen / Styckning	1776	1325	1582	779	856	810	528	959	2303	1337	765	989	14009
Halkominen / Klyvning	28	12	23	12	7	11	8	12	25	16	32	28	214
Maantietoimitus / Landsvägsförrättning	73	79	103	21	18	16	12	46	100	11	8	29	516
Yksitystietoimitus / Enskild vägförrättning	189	132	201	138	136	116	101	122	93	91	127	158	1604
Vars.tilusjärjestely / Egen. ägoreglering			1						8				9
Hankeuusjako / Projektynskifte	2		1					1	1	2		1	8
Muu tilusjärjestely / Övrig ägoreglering	2	15	5						4		2		28
Lunastustoimitus / Inlösningsförrättning	56	13	28	7	6	4	4	5	27	21	6	18	195
Rajankäynti / Rågång	192	84	128	74	46	66	40	60	92	71	37	61	951
Yhteismetsän perustaminen/ Bildande av samfällid skog	6	15	12	4	3	4	2	1	13	2	3	4	69
Muu toimitus / Övrig förrättning	251	267	154	121	33	75	49	119	280	108	37	51	1545
Osakasluettelon vahvist. / Fastställande av delägarför- teckning	127	109	67	208	191	308		160	11	53	95	328	1657
Yhteensä / Summa	2702	2051	2305	1364	1296	1410	744	1485	2957	1712	1112	1667	20805

Loppuunsaatettujen toimitusten lukumäärä 2004 – 2013
Antalet slutförda förrättningar 2004 – 2013

kpl / st.
30000



LOHKOMISIIN KÄYTETTY TYÖAIKA SEKÄ MINIMI- JA MAKSIMIKUSTANNUKSET LOHKOKIIINTEISTÖÄ KOHDEN V. 2013
FÖR STYCKNINGAR ANVÄND ARBETSTID SAMT MINIMI- OCH MAXIMIKOSTNADER PER STYCKNINGSFÄSTIGHET ÅR 2013

Työaikaa käytetty / Arbetstid som använts

- ▶ lohkomistoimitusta kohden / per styckningsförrättning 19,0 tuntia / timmar
- ▶ muodostettua lohkokiiinteistöä kohden / per bildad styckningsfastighet 12,2 tuntia / timmar

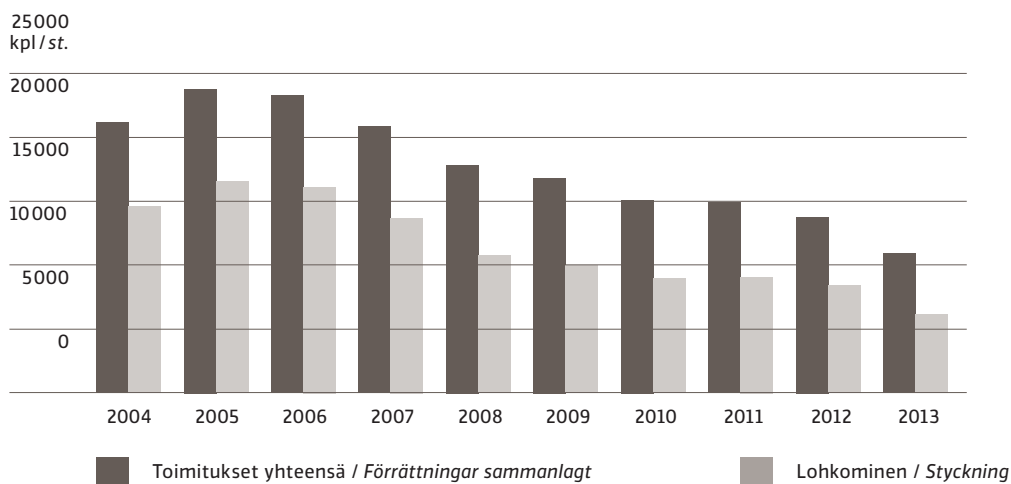
- ▶ Minimi- ja maksimikustannukset lohkokiiinteistöä kohden /
Minimi- och maximikostnader per styckningsfastighet
minimi / minimum 630 €
maksimi / maximum 1 345 €

VUODELTA 2013 VUODELLE 2014 SIIRTYNEET MAANMITTAUSTOIMITUKSET FRÅN ÅR 2013 TILL ÅR 2014 ÖVERFÖRDA LANTMÄTERIFÖRRÄTTNINGAR

Toimitusten käsittely on jatkunut vuonna 2014 / Behandlingen av förrättningarna har fortsatt under 2014

Toimitus / Förrättning	Maanmittaustoimisto / Lantmäteribyrå												
	Etelä-Suomen Södra Finland	Varsinais-Suomen Egentliga Finland	Pirkanmaan- Satakunnan Birkaland-Satakunta	Kaakkois-Suomen Sydstra Finland	Etelä-Savon Södra Savolax	Pohjois-Savon Norra Savolax	Pohjois-Karjalan Norra Karelen	Kesk-Suomen Mellersta Finland	Pohjanmaan Österbottens	Pohjois-Pohjanmaan Norra Österbottens	Kainuun-Koillismaan Kajanlands- Norrastra Finland	Lapin Lapplands	Koko maa Hela landet
Lohkominen / Styckning	746	563	724	140	274	426	314	395	1256	611	238	387	6074
Halkominen / Klyvning	56	48	29	15	34	19	11	26	48	24	24	43	377
Maantietoimitus / Landsvägsförrättning	99	86	66	30	34	28	12	21	70	30	6	41	523
Yksitystietoimitus / Enskild vägförrättning	155	139	121	60	65	114	65	38	137	56	60	96	1106
Vars. tilusjärjestely / Egen. ägoreglering			6	1		1	1		20	20			49
Hankeuusjako / Projektnyskifte	1	2	2	1			1	1	2	1		2	13
Muu tilusjärj. / Övrig ägoreglering	1	9	2		2				6	6	2		28
Lunastustoimitus / Inlösningsförrättning	134	15	38	12	20	9	11	7	36	26	8	23	339
Rajankäynti / Rågång	58	26	43	18	17	28	27	16	66	29	27	28	383
Yhteismetsän perustaminen / Bildande av samfäll skog	3	1	7	3	3	6	2	1	6	8	5	10	55
Muu toimitus / Övrig förrättning	145	147	158	27	143	51	44	70	276	85	21	68	1235
Osakasluettelon vahvist. / Fastställande av delägarförteckning	38	80	37	148	64	39	2	35	10	25	9	24	511
Yhteensä / Summa	1436	1116	1233	455	656	721	490	610	1933	921	400	722	10693

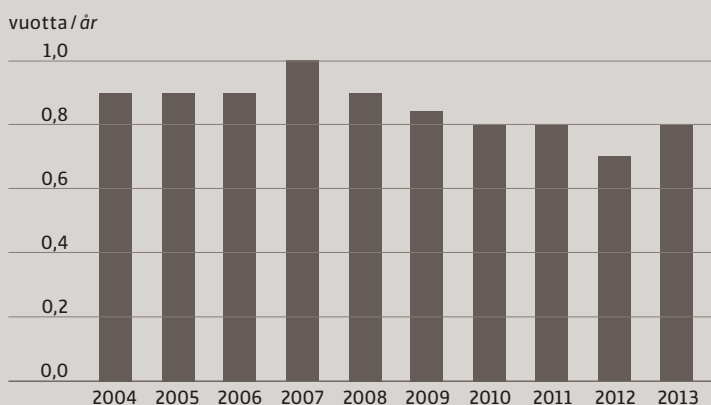
Toimituksia vireillä v. 2004–2013 lopussa
Anhängiga förrättningar i slutet av 2004–2013



MAANMITTAUSTOIMITUSTEN KESKIMÄÄRÄISET KESTOAJAT VUONNA 2013 (VUOSINA)
GENOMSNIITTLIGA FÖRRÄTTNINGSTIDER 2013 (I ÅR)

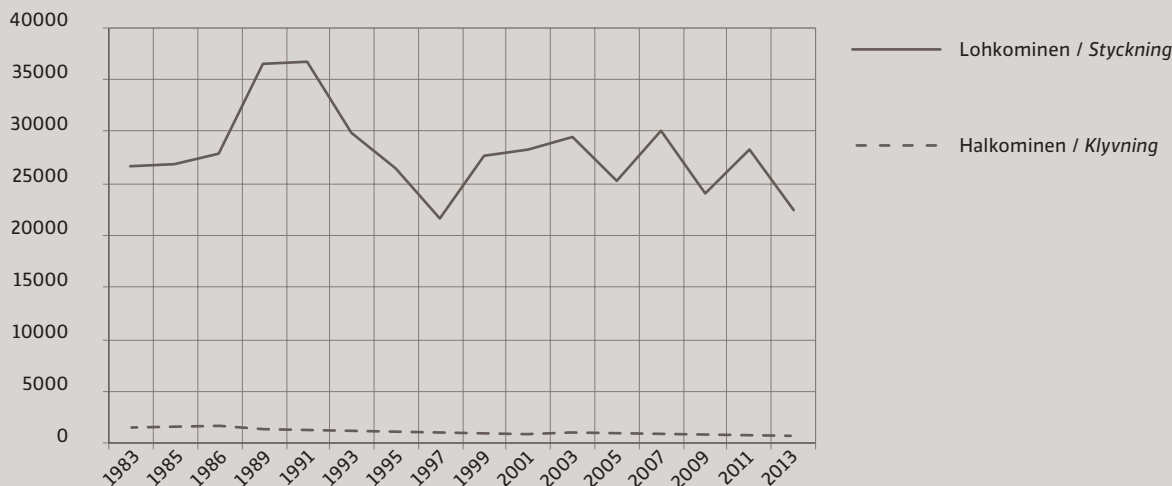
Toimitus / Förrättning	Maanmittaustoimisto / Lantmäteribrå												
	Etelä-Suomen Södra Finland	Varsinais-Suomen Egentliga Finland	Pirkanmaan-Sata- kunnan Birkolansatakatanta	Kaakkois-Suomen Sydöstra Finland	Etelä-Savon Södra Savolax	Pohjois-Savon Norra Savolax	Pohjois-Karjalan Norra Karelen	Keski-Suomen Mellersta Finland	Pohjanmaan Österbotten	Pohjois-Pohjanmaan Norra Österbotten	Kainuun-Koillismaan Kajanlands-Nordöstra Finland	Lapin Lapplands	Koko maa Hela landet
Lohkominen / Styckning	0,9	0,8	0,8	0,5	0,7	0,8	0,9	0,6	0,9	0,7	0,8	0,7	0,8
Halkominen / Klyvning	1,8	2,3	1,9	1,2	2,4	1,8	1,1	1,7	2,0	2,1	1,3	1,6	1,7
Maantietoimitus / Landsvägsförrättning	2,4	3,3	2,9	1,4	2,7	2,5	2,0	1,2	3,0	2,2	2,0	1,5	2,6
Yksityistietoimitus / Ensk. vägförrättning	0,7	1,0	0,7	0,4	0,5	0,9	1,4	0,4	1,0	0,9	0,8	0,9	0,8
Vars. tilusjärjestely / Egen. ägoreglering									8,2				8,2
Hankeuusjako / Projektnyskifte	0,8							3,6		1,4		0,6	1,5
Muu tilusjärjestely / Övrig ägoreglering	1,2	1,2	1,9						0,6		3,3		1,4
Lunastustoimitus / Inlösningsförrättning	2,8	2,0	1,8	1,0	1,4	1,7	1,2	1,1	2,5	2,0	0,7	1,5	2,1
Rajankäynti / Rågång	0,4	0,7	0,5	0,4	0,6	0,7	1,6	0,5		0,8	0,8	0,7	0,6
Yhteismetsän per. / Bild. av samf. skog	0,7		0,4	0,3		0,9	0,2	0,4	0,6	1,5	0,6	0,9	0,7
Muu toimitus / Övrig förrättning	1,0	1,1	1,4	0,5	1,4	0,8	1,0	0,7	1,4	1,4	0,9	0,7	1,1
Osaksl. vahv. / Fastställande av deläg.	0,6	0,3	0,5	0,3	1,0	0,7		0,4	0,4	0,6	0,5	0,4	0,5
Keskiarvo / Medeltalet	1,2	1,4	1,3	0,7	1,3	1,2	1,2	1,1	2,1	1,4	1,2	1,0	1,8

Lohkomisten keskimääräiset kestoajat 2004–2013
Genomsnittliga förrättningstider i fråga om styckningar 2004–2013



LOHKOMIS- JA HALKOMISTOIMITUKSISSA MUODOSTETUT KIINTEISTÖT VUOSINA 1983–2013
FASTIGHETER SOM BILDATS VID STYCKNINGS- OCH KLYVNINGSFÖRRÄTTNINGAR 1983–2013

kiinteistöjä /
fastigheter



TILOJEN LUKUMÄÄRÄ 1.1.2014
ANTALET LÄGENHETER 1.1.2014

Tilojen lukumäärätiedot pinta-alan mukaan vuodesta 1924 alkaen / Antalet lägenheter enligt areal sedan 1924

Maakunta / Landskap	Tilan pinta-ala (ha) / Lägenhetens areal (ha)													yhteensä / summa
	0 ¹⁾	alle / under 0,25 ha	0,25– 1 ha	1–2 ha	2–5 ha	5–10 ha	10–20 ha	20–50 ha	50– 100 ha	100– 300 ha	300– 500 ha	yli / över 500 ha	tunte- mat. ej känd	
Uusimaa / Nyland	5603	71574	68052	22346	15921	9598	7733	6049	1959	852	78	52	2099	211916
Varsinais-Suomi / Egent. Finland	451	54607	63468	20703	20389	14265	11285	8048	2624	939	40	27	1049	197895
Satakunta	581	34645	32360	11743	14408	10672	8203	6028	1747	599	40	27	481	121534
Kanta-Häme / Egent. Tavastland	909	25786	25093	7172	6880	5502	5013	3952	1118	495	41	24	258	82243
Pirkanmaa / Birkaland	1507	59122	52515	15902	16514	12848	11414	9585	3076	1228	72	58	458	184299
Päijät-Häme / Päijänne Tavastl.	309	26081	23861	5536	5119	3862	4391	4459	1457	577	35	19	349	76055
Kymenlaakso / Kymmenedalen	16	27940	21598	6953	8209	6257	5453	4425	1274	364	24	16	1125	83654
Etelä-Karjala / Södra Karelen	556	17974	16822	5942	7563	5840	5797	5446	1357	306	23	27	298	67951
Etelä-Savo / Södra Savolax	225	23191	39144	11600	11658	9075	10704	12919	4401	1410	130	108	243	124808
Pohjois-Savo / Norra Savolax	244	23905	34134	12129	12988	10019	12126	13854	4461	1681	156	177	214	126088
Pohjois-Karjala / Norra Karelen	352	16380	26177	11781	12887	10006	11068	12289	3572	1042	106	182	249	106091
Keski-Suomi / Mellersta Finland	293	41214	41222	11970	12348	9709	11273	12588	4288	1841	187	150	431	147514
Etelä-Pohjanmaa / S. Österbotten	397	34608	34944	17828	26123	17688	14455	12424	3724	904	46	21	525	163687
Pohjanmaa / Österbotten	363	26006	30773	12633	18750	13333	10022	7326	1606	318	20	10	378	121538
Keski-Pohjanmaa / M.Österbotten	118	8814	8236	2776	4009	3216	3252	3649	1614	541	25	12	335	36597
Pohjois-Pohjanmaa / N. Österbotten	357	49513	44500	17847	22947	17567	16516	18063	9069	4984	256	109	1069	202797
Kainuu / Kajanaland	42	10049	12388	4507	5286	4121	4525	6372	4167	2329	153	148	157	54244
Lappi / Lappland	242	28992	32426	11513	12119	8633	9082	11861	8230	7700	514	134	1002	132448
Ahvenanmaan maakunta / Landskapet Åland	20	4646	8185	2708	2809	1599	1171	993	454	216	12	6	139	22958
Koko maa / Hela landet	12585	585047	615898	213589	236927	173810	163483	160330	60198	28326	1958	1307	10859	2264317

Tilojen lukumäärä vuosina 1924–2013 / Antalet lägenheter 1924–2013

Vuosi / År	alle / under 1 ha	1–3 ha	3–5 ha	5–10 ha	10–20 ha	20–50 ha	50–100 ha	100– 200 ha	200– 300 ha	300– 500 ha	yli / över 500 ha	tuntemat. ej känd	yhteensä / summa
1924	64935	32364	15239	28131	36634	62535	43581	28454	9287	6558	4388	1473	333579
1940 ²⁾	198873	85143	40715	63858	76205	107639	57232	32116	8380	5391	3048	835	679435
1944 ²⁾	219332	91143	43513	67161	79194	110604	58104	31908	8255	5273	2970	832	718289
1950	232056	87086	40858	60014	68617	96683	52582	30258	7808	5096	2936	855	684849

Vuosi / År	alle / under 0,25 ha	0,25–1 ha	1–2 ha	2–5 ha	5–10 ha	10–20 ha	20–50 ha	50–100 ha	100– 300 ha	300– 500 ha	yli / över 500 ha	tuntemat. ej känd	yhteensä / summa	
1960	238006	98932	161591	118277	93970	104182	130654	59029	35359	3775	2027	154	1045956	
1970	332177	141330	207937	144686	111841	119819	145155	63244	36295	3007	1644	16	1307151	
1980	439179	190722	260490	167870	127111	131121	151330	63607	34869	2514	1497	16	1570856	
1990	9567	519850	378009	202529	191724	142929	142285	155573	63335	32932	2379	1415	2241	1844768
2000	15334	546710	510795	182769	211918	156666	151408	157861	62047	30692	2138	1356	4309	2034003
2005	14956	561173	551955	194618	221805	163633	156391	159211	61587	29819	2056	1317	6359	2124880
2006	14785	564946	560548	197014	223736	164696	157219	159404	61441	29632	2050	1318	6569	2143358
2007	14675	567733	567878	199236	225390	165776	157890	159560	61281	29490	2043	1314	6797	2159063
2008	14585	571548	577215	201995	227469	167160	158904	159686	61131	29316	2026	1313	7195	2179543
2009	14374	575555	586432	204722	229898	168683	160060	159777	60929	29164	2008	1313	7574	2200489
2010	14081	577730	592741	206551	231225	169857	160815	159854	60789	29003	2002	1311	7838	2213797
2011	14062	580089	599095	208395	232566	170817	161450	159961	60681	28844	1999	1310	8315	2227584
2012	13371	582453	605762	210472	234305	171975	162146	160008	60484	28612	1984	1162	9069	2241803
2013	12585	585047	615898	213589	236927	173810	163483	160330	60198	28326	1958	1307	10859	2264317

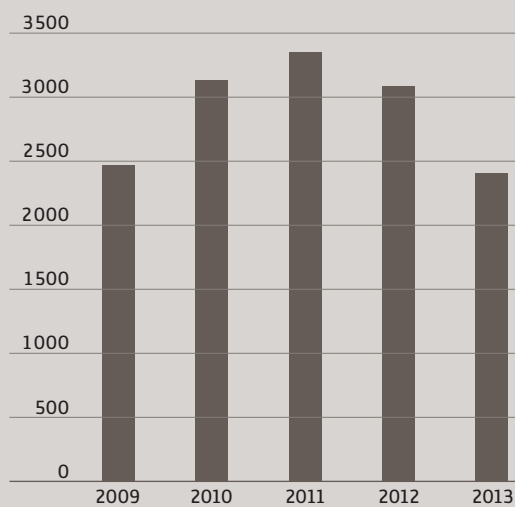
1) Pinta-alaluokka otettu käyttöön v. 1986 / Arealklass tagits i bruk år 1986

2) V. 1940 ja 1944 luovutettuihin alueisiin kuuluneet tilat sis. lukuihin / Inkl. lägenheter på de 1940 och 1944 överlätna områdena

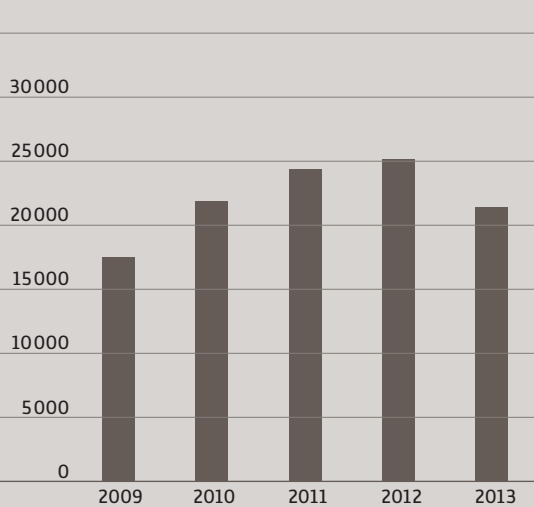
MAANTIETOIMITUKSET
LANDSVÄGSFÖRRÄTTNINGAR

Maanmittaustoimisto / Lantmäteribyrå	Toimituksia vireille v. 2013 <i>Anhängiggjorda förrättningar 2013</i>		Toimituksia rekisteröity v. 2013 <i>Registrerade förrättningar 2013</i>		Toimituksia vireillä 31.12.2013 <i>Anhängiga förrättningar 31.12.2013</i>		Maoikeudessa tai kork. oikeudessa <i>Hos jorrdomstolen eller högsta domsstolen</i>	
	lukum. antal	km	lukum. antal	km	lukum. antal	km	lukum. antal	km
Etelä-Suomen / <i>Södra Finlands</i>	56	89	71	235	93	306	6	4
Varsinais-Suomen / <i>Egentliga Finlands</i>	40	106	82	351	83	336	3	10
Pirkanmaan-Satakunnan / <i>Birkaland-Satakunta</i>	20	32	102	436	61	310	5	18
Kaakkois-Suomen / <i>Sydöstra Finlands</i>	15	94	20	159	24	200	6	32
Etelä-Savon / <i>Södra Savolax</i>	7	46	17	64	28	197	6	3
Pohjois-Savon / <i>Norra Savolax</i>	9	19	16	43	27	149	1	4
Pohjois-Karjalan / <i>Norra Karelen</i>	7	57	12	74	11	106	1	7
Keski-Suomen / <i>Mellersta Finlands</i>	12	63	47	314	20	96	1	2
Pohjanmaan / <i>Österbottens</i>	13	44	103	558	65	414	5	42
Pohjois-Pohjanmaan / <i>Norra Österbottens</i>	15	13	11	8	30	74	0	0
Kainuun-Koillismaan / <i>Kajanalands-Nordöstra Finlands</i>	4	3	8	9	5	8	1	1
Lapin / <i>Lapplands</i>	21	86	28	197	37	238	4	17
Koko maa / Hela landet	219	652	517	2448	484	2434	39	140

Kohteena olevien teiden pituus 2009–2013
Längden av vägvavnitt 2009–2013



Kohteena olevien rekisteriyksiköiden lukumäärä 2009–2013
Antalet registerenheter 2009–2013

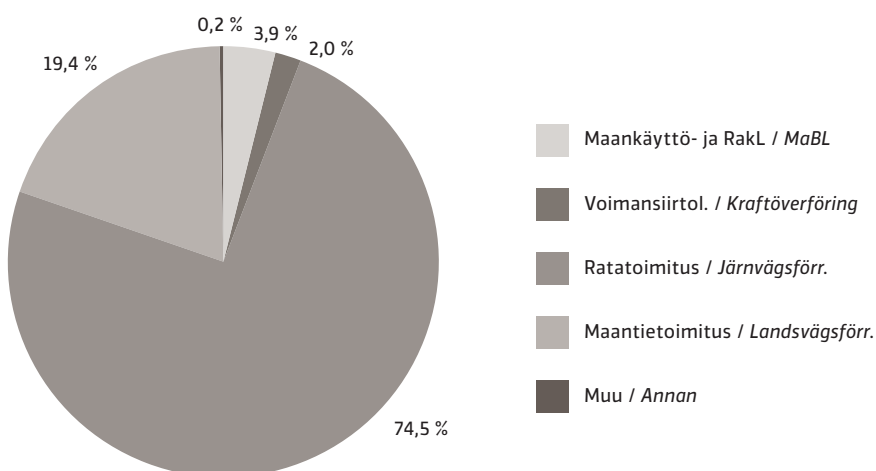


LUNASTUSLAIN MUKAISET TOIMITUKSET FÖRRÄTTNINGAR ENLIGT INLÖSNINGSLAGEN

Lunastustoimituksia on tehty vuodesta 1978, jolloin ko. toimituksia koskeva laki astui voimaan.
Inlösningsförrättningar har verkställts sedan 1978 då lagen om inlösningsförrättningar trädde i kraft.

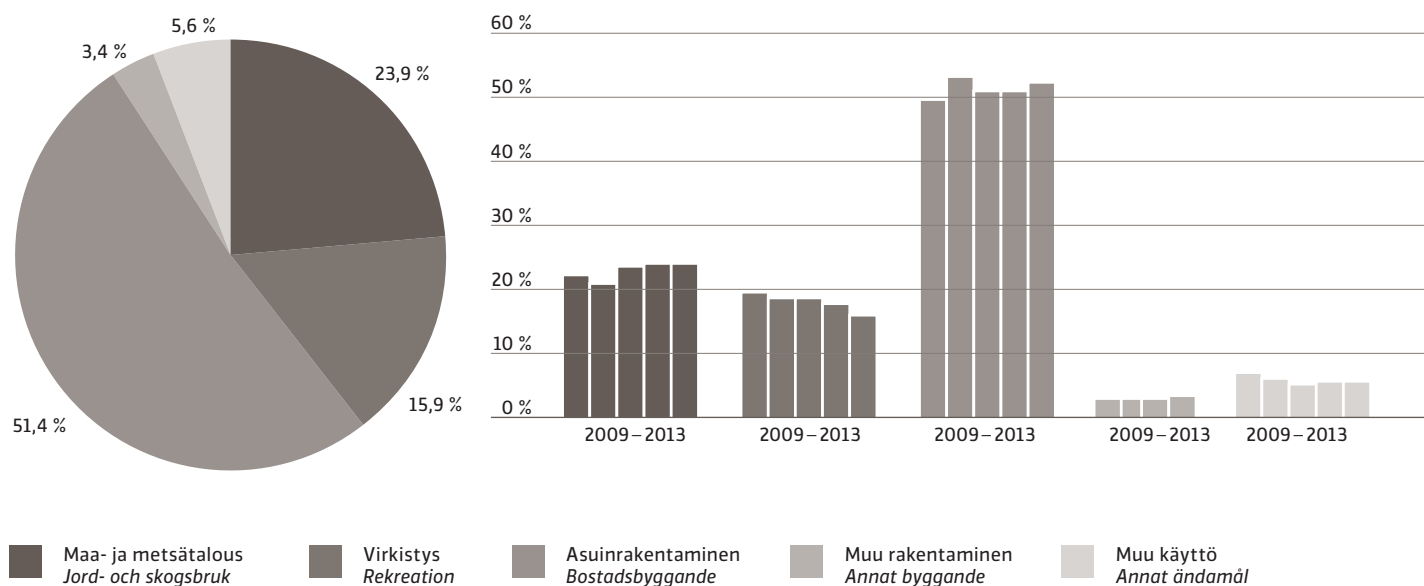
Lunastusperuste / Inlösningsgrund	Toimituksia vireille Anhängiggjorda förrättningar	Toimituksia loppuunsaat. Slutförda förrättningar	Toimituksia vireillä 31.12.2013 Anhängiga förrättningar 31.12.2013	Maa- ja metsätalouden tai korkeimman oikeudessa Hos jorddomstolen eller högsta domstolen
Maankäyttö- ja rakennuslaki / Markanvändnings- / och bygglag	97	80	168	19
Voimansiirtolaitteisto / Kraftöverföring	29	27	87	2
Ratatoimitus / Järnvägsförrättning	7	11	41	2
Suojelualue / Skyddsområde	5	18	27	3
Muu / Annan	31	44	88	7
Yhteensä / Summa	169	180	411	33

Korvaukset eri lunastusperusteiden mukaan v. 2013, yht. 6 567 652 €
Ersättning enligt olika inlösningsgrunder år 2013, sammanl. 6 567 652 €



KIINTEISTÖKAUPAT KOHTEEN KÄYTTÖTARKOITUKSEN MUKAAN FASTIGHETSKÖP EFTER KÖOBJEKTETS ANVÄNDNINGSSÄNDAMÅL

Kiinteistöluovutuksia tehtiin vuonna 2013 yhteensä 60 131, joista 86,7 % oli kiinteistökauppoja.
År 2013 gjordes sammanlagt 60 131 fastighetsöverlåtelse, av vilka 86,7 % var fastighetsköp.

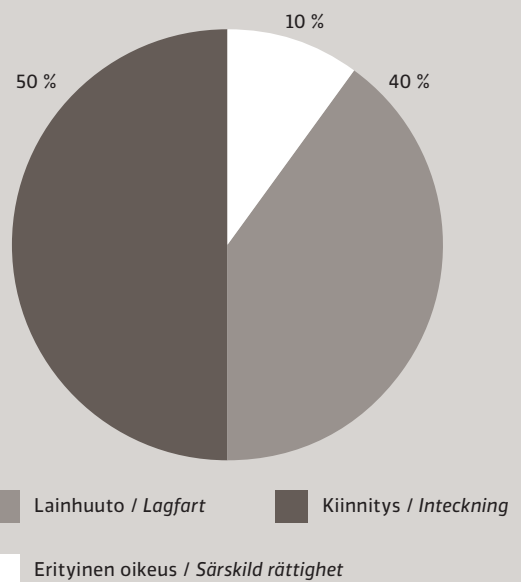
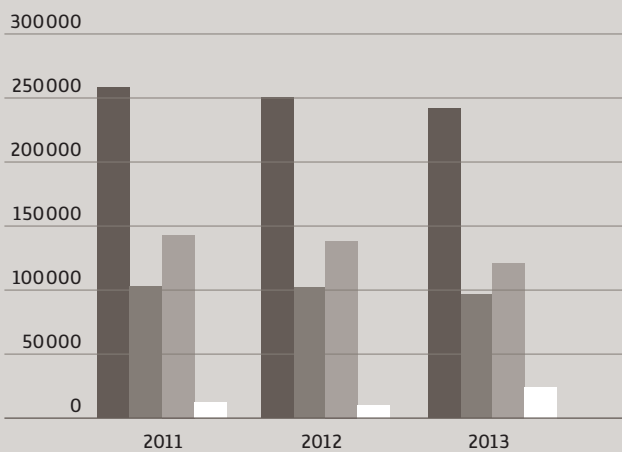


KIRJAAMISASIAT / INSKRIVNINGÄRENDE

VUONNA 2013 VIREILLE TULLEET KIRJAAMISASIAT ANHÄNGIGGJORDA INSKRIVNINGÄRENDE 2013

Asia / Ärende	Maanmittaustoimisto / Lantmäteribrå												
	Etelä-Suomen Södra Finland	Varsinais-Suomen Egentliga Finland	Pirkanmaan-Sata- kunnan Birkaland-Satakunta	Kaakkois-Suomen Sydöstra Finland	Etelä-Savon Södra Savolax	Pohjois-Savon Norra Savolax	Pohjois-Karjalan Norra Karelen	Keski-Suomen Mellersta Finland	Pohjanmaan Österbottens	Pohjois-Pohjan- maan Norra Österbottens	Kainuun-Koillismaan Kajanlands- Nordöstra Finland	Lapin Lapplands	Koko maa Hela landet
Lainhuutoasia / Lagfart	18535	9738	12408	6381	5182	5048	4092	6050	11316	7315	4606	5420	96091
Kiinnitys / Inteckning	34751	13738	15202	7113	4587	5813	3876	6156	12504	8693	3329	5324	121086
Erityinen oikeus / Särskild rättighet	4042	1387	2451	1198	851	1510	1112	765	2664	2507	2177	2617	23281

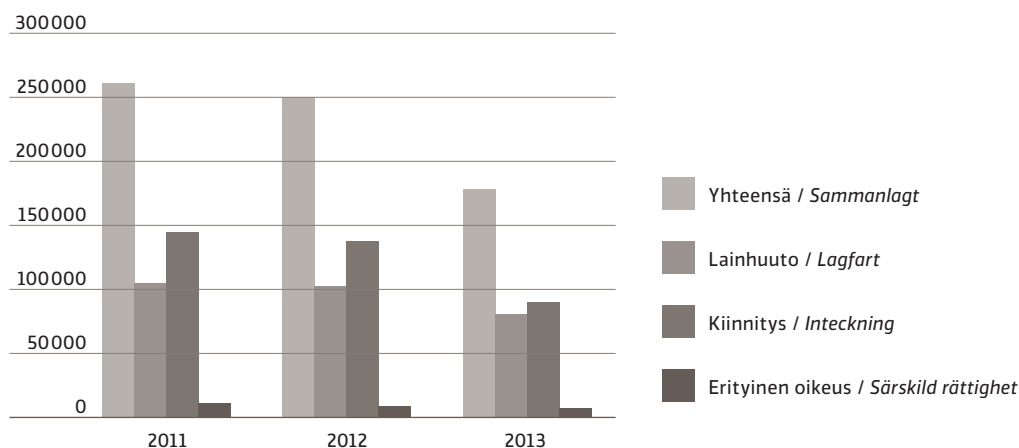
Vireille tulleiden kirjaamisasioiden lukumäärä 2011–2013 Antalet anhängiggjorda inskrivningsärenden 2011–2013



VUONNA 2013 RATKAISTUJEN KIRJAAMISASIOIDEN LUKUMÄÄRÄ ANTALET AVGJORDA INSKRIVNINGÄRENDE 2013

Asia / Ärende	Maanmittaustoimisto / Lantmäteribrå												
	Etelä-Suomen Södra Finland	Varsinais-Suomen Egentliga Finland	Pirkanmaan-Sata- kunnan Birkaland-Satakunta	Kaakkois-Suomen Sydöstra Finland	Etelä-Savon Södra Savolax	Pohjois-Savon Norra Savolax	Pohjois-Karjalan Norra Karelen	Keski-Suomen Mellersta Finland	Pohjanmaan Österbottens	Pohjois-Pohjan- maan Norra Österbottens	Kainuun-Koillismaan Kajanlands- Nordöstra Finland	Lapin Lapplands	Koko maa Hela landet
Lainhuutoasia / Lagfart	15572	7879	11347	4694	4268	4214	2979	5732	9105	5984	4338	4265	80377
Kiinnitys / Inteckning	27677	8656	12195	4892	3479	4410	2741	4972	8970	6318	2503	3578	90391
Erityinen oikeus / Särskild rättighet	1664	622	974	479	335	406	282	381	1104	763	334	476	7820

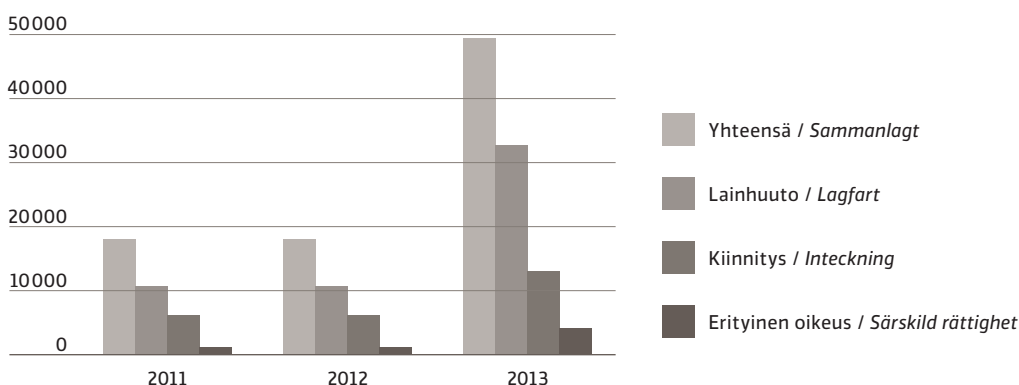
Ratkaistujen kirjaamisasioiden lukumäärät 2011–2013
Antalet avgjorda inskrivningsärenden 2011–2013



VUODELTA 2013 VUODELLE 2014 SIIRTYNEET KIRJAAMISASIAT
FRÅN ÅR 2013 TILL ÅR 2014 ÖVERFÖRDA INSKRIVNINGÄRENDEN

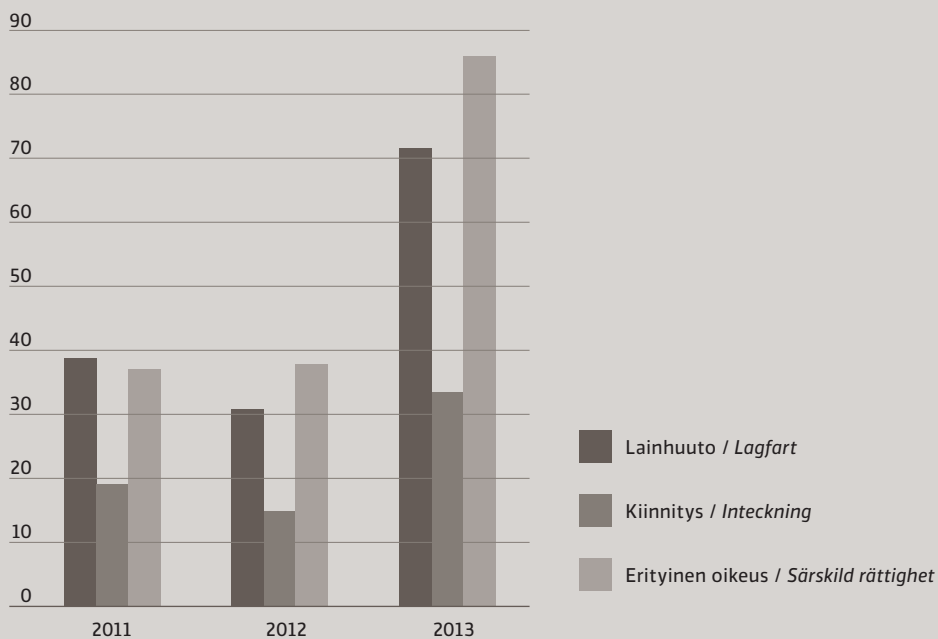
Asia / Ärende	Maanmittaustoimisto / Lantmäteribrå												
	Etelä-Suomen Södra Finland	Varsinais-Suomen Egentliga Finland	Pirkanmaan-Sata- kunnan Birkaland-Satakunta	Kaakkois-Suomen Sydöstra Finland	Etelä-Savon Södra Savolax	Pohjois-Savon Norra Savolax	Pohjois-Karjalan Norra Karelen	Keski-Suomen Mellersta Finland	Pohjanmaan Österbottens	Pohjois-Pohjan- maan Norra Österbottens	Kainuun-Koillismaan Kajanlands- Norrastra Finland	Lapin Lapplands	Koko maa Hela landet
Lainhuutoasia / Lagfart	6538	3009	2932	2978	1479	1441	1468	1466	4620	3181	994	2306	32412
Kiinnitys / Inteckning	3559	1607	1225	860	349	478	527	457	1684	1249	273	878	13146
Erityinen oikeus / Särskild rättighet	732	164	369	145	71	125	75	152	1212	493	130	229	3897

Kirjaamisasioita vireillä v. 2011–2013 lopussa
Anhängiga inskrivningsärenden i slutet av 2011–2013



KIRJAMISASIOIDEN KÄSITTELYN KESKIMÄÄRÄISET KESTOAJAT VUONNA 2013 (PÄIVINÄ)
 INSKRIVNINGSSÄRENDENAS GENOMSNITTLIGA HANDLÄGGNINGSTIDER 2013 (I DAGAR)

Asia / Ärende	Maanmittaustoimisto / Lantmäteribrå												
	Etelä-Suomen Södra Finland	Varsinais-Suomen Egentliga Finland	Pirkanmaan-Sata- kunnan Birkaland-Satakunta	Kaakkois-Suomen Sydöstra Finland	Etelä-Savon Södra Savolax	Pohjois-Savon Norra Savolax	Pohjois-Karjalan Norra Karelen	Keski-Suomen Mellersta Finland	Pohjanmaan Österbottens	Pohjois-Pohjan- maan Norra Österbottens	Kainuun-Koillismaan Kajanaland- Nordöstra Finland	Lapin Lapplands	Koko maa Hela landet
Lainhuuto / Lagfart	82	65	57	85	62	53	77	49	88	95	66	89	72
Kiinnitys / Inteckning	32	41	26	31	23	23	46	23	46	35	38	51	33
Erityinen oikeus / Särskild rättighet	98	66	75	78	113	55	57	97	117	95	56	97	86



KARTASTOTEHTÄVÄT / KARTVERKSUPPGIFTER

GEODEETTISET TYÖT GEODETISKA ARBETEN

Mittauksilla ylläpidetään EUREF-FIN-koordinaattijärjestelmää ja N2000-korkeusjärjestelmää.
Mätningarna stöder upprätthållning av EUREF-FIN-koordinatsystemet samt N2000-höjdsystemet.

	Lukumäärä / Antal					km				
	2009	2010	2011	2012	2013	2009	2010	2011	2012	2013
Mitattu GPS-pisteitä GPS-punkter	443	419	414	178	161					
Mitattu korkeuspisteitä Höjdpunkter	574	550	555	555	555					
Perusvaaitusta Grundavvägning						874	775	944	790	860

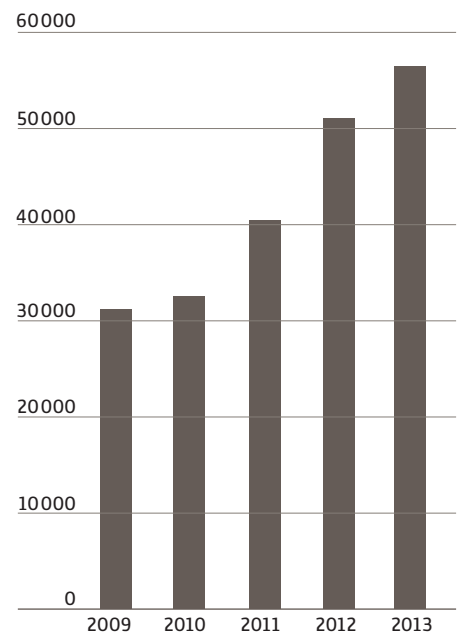
ILMAKUVAPALVELUT FLYGBILDSTJÄNSTER

Ilmakuvauksia tehdään sekä Maanmittauslaitoksen että ulkopuolisten sidosryhmien käyttöön.

Flygfotograferingar utförs såväl för Lantmäteriverkets som utomstående intressegruppers behov.

	2009	2010	2011	2012	2013
Ilmakuvia (km ²) Flygfoton (km ²)	43146	98815	93865	96250	36622
Stereomalleja Stereomodeller	43146	49752	46780	47758	37009
Ortokuvia (km ²) Ortofoton (km ²)	64497	119500	115443	106956	83376
Laserkeilattu pinta-ala (km ²) Laserskannad areal (km ²)	31170	32500	40428	51066	56544

Laserkeilattu pinta-ala Laserskannad areal

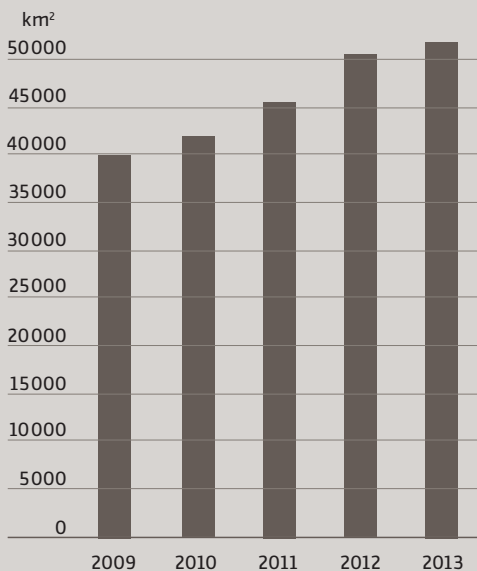


MAASTOTIEDOT TERRÄNGINFORMATION

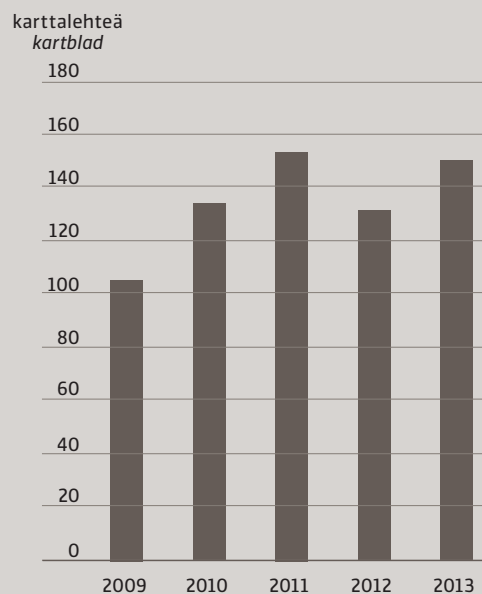
Tiedot kerätään maastotietokantaan. Sen kattavuus on 100 % koko maasta.
Data samlas in i terrängdatabasen. Den täckte 100 % av hela landet.

	Maanmittaustoimistojen alueelta kerätty maastotietoa (km ²) Inom lantmäteribrårens områden insamlats terränginformation (km ²)												
	Etelä-Suomen Södra Finland	Varsinais-Suomen Egentliga Finland	Pirkanmaan-Satakunnan Birkaland-Satakunta	Kaakkois-Suomen Sydöstra Finland	Etelä-Savon Södra Savolax	Pohjois-Savon Norra Savolax	Pohjois-Karjalan Norra Karelen	Keski-Suomen Mellersta Finland	Pohjanmaan Österbottens	Pohjois-Pohjanmaan Norra Österbottens	Kainuun-Koillismaan Kajanlands-Nordöstra Finland	Lapin Lapplands	Koko maa Hela landet
Maastotiedon ajantasaistus / Uppdatering av terrängdata	5621	3204	3168	1906	2808	3420	3934	3600	4680	4212	5688	8996	51237
Digitaalista aineistoa maastotieto- kannassa 31.12.2013 / Digitala data i terrängdatabasen 31.12.2013	25650	26708	23871	14448	18720	20340	21553	19980	32135	26402	38788	99738	368333

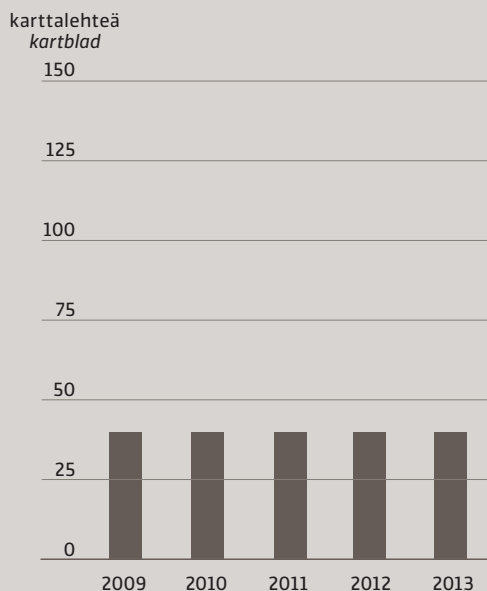
Maastotiedon ajantasaistus
Uppdatering av terrängdata



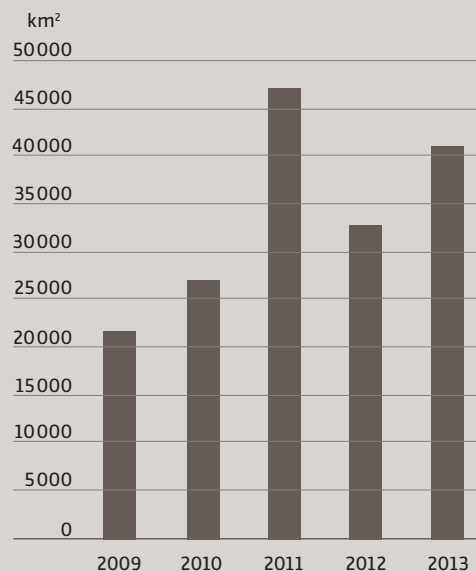
Peruskartta 1:25000
Grundkarta 1:25000



Maastokartta 1:50000
Terrängkarta 1:50000



Korkeusmalli 2 m
Höjdmodell 2 m



SUOMEN PINTA-ALA KUNNITTAIN 1.1.2014
FINLANDS AREAL KOMMUNVIS 1.1.2014

Kunta / Kommun	Maata Land km ²	Makeaa vettä Sötvatten km ²	Merivettä Havsvatten km ²	Yhteensä Summa km ²
Akaa	293,14	21,24	0,00	314,38
Alajärvi	1008,74	48,00	0,00	1056,74
Alavieska	251,36	1,66	0,00	253,02
Alavus / Alavo	1088,16	64,23	0,00	1152,39
Asikkala	563,38	192,17	0,00	755,55
Askola	212,41	5,61	0,00	218,02
Aura	95,00	0,58	0,00	95,58
Brändö	107,88	0,38	1534,80	1643,06
Eckerö	107,65	1,47	643,47	752,59
Enonkoski	305,82	113,38	0,00	419,20
Enontekiö / Enontekis	7945,49	445,86	0,00	8391,35
Espoo / Esbo	312,20	18,00	197,82	528,02
Eura	578,77	51,43	0,00	630,20
Eurajoki / Euraåminne	345,39	3,90	294,49	643,78
Evijärvi	354,07	36,63	0,00	390,70
Finström	123,23	6,94	42,32	172,49
Forssa	248,78	4,62	0,00	253,40
Föglö	134,77	0,31	1733,90	1868,98
Geta	84,35	2,86	519,27	606,48
Haapajärvi	765,66	23,44	0,00	789,10
Haapavesi	1049,77	36,34	0,00	1086,11
Hailuoto / Karlö	200,56	1,70	880,44	1082,70
Halsua	412,71	15,63	0,00	428,34
Hamina / Fredrikshamn	609,51	23,17	522,44	1155,12
Hammarland	138,21	1,95	1082,89	1223,05
Hankasalmi	571,73	116,03	0,00	687,76
Hanko / Hangö	116,89	2,04	681,13	800,06
Harjavalta	123,46	4,28	0,00	127,74
Hartola	542,95	132,43	0,00	675,38
Hattula	357,81	69,58	0,00	427,39
Hausjärvi	389,31	9,47	0,00	398,78
Heinola	676,09	163,20	0,00	839,29
Heinävesi	1030,28	289,29	0,00	1319,57
Helsinki / Helsingfors	213,75	0,86	500,87	715,48
Hirvensalmi	465,38	281,21	0,00	746,59
Hollola	463,16	68,68	0,00	531,84
Honkajoki	331,36	1,77	0,00	333,13
Huittinen	532,62	6,97	0,00	539,59
Humppila	147,94	0,65	0,00	148,59
Hyrnsalmi	1421,05	100,32	0,00	1521,37
Hyvinkää / Hyvinge	322,62	14,15	0,00	336,77
Hämeenkoski	187,73	7,89	0,00	195,62
Hämeenkyrö / Tavastkyro	463,77	41,34	0,00	505,11
Hämeenlinna / Tavastehus	1785,21	246,33	0,00	2031,54
Ii	1552,66	50,13	1206,45	2809,24

Kunta / Kommun	Maata Land km ²	Makeaa vettä Sötvatten km ²	Merivettä Havsvatten km ²	Yhteensä Summa km ²
Iisalmi / Idensalmi	762,97	109,21	0,00	872,18
Iitti	589,80	97,28	0,00	687,08
Ikaalinen / Ikaalis	750,30	93,15	0,00	843,45
Ilmajoki	576,79	2,90	0,00	579,69
Ilomantsi / Ilomants	2763,57	409,13	0,00	3172,70
Imatra	155,01	36,27	0,00	191,28
Inari / Enare	15053,04	2280,50	0,00	17333,54
Ingå / Inkoo	349,89	8,11	596,03	954,03
Isojoki / Storå	642,38	5,05	0,00	647,43
Isokyrö / Storkyro	354,19	2,79	0,00	356,98
Jakobstad / Pietarsaari	88,41	3,42	304,52	396,35
Jalasjärvi	818,70	11,69	0,00	830,39
Janakkala	547,44	38,63	0,00	586,07
Joensuu	2381,65	369,41	0,00	2751,06
Jokioinen / Jockis	180,43	1,52	0,00	181,95
Jomala	142,54	0,82	543,60	686,96
Joroinen / Jorois	575,19	136,56	0,00	711,75
Joutsa	867,16	199,26	0,00	1066,42
Juankoski	465,32	120,98	0,00	586,30
Juuka	1501,76	344,80	0,00	1846,56
Juupajoki	258,50	16,45	0,00	274,95
Juva	1163,03	182,66	0,00	1345,69
Jyväskylä	1171,00	295,33	0,00	1466,33
Jämijärvi	214,35	9,99	0,00	224,34
Jämsä	1571,32	252,59	0,00	1823,91
Järvenpää / Träskända	37,55	2,39	0,00	39,94
Kaarina / S:t Karins	150,35	1,00	28,15	179,50
Kaavi	674,00	115,58	0,00	789,58
Kajaani / Kajana	1835,09	428,90	0,00	2263,99
Kalajoki	922,18	7,18	1461,97	2391,33
Kangasala	658,01	212,84	0,00	870,85
Kangasniemi	1068,84	257,88	0,00	1326,72
Kankaanpää	689,42	15,32	0,00	704,74
Kannonkoski	444,72	104,88	0,00	549,60
Kannus	468,24	2,41	0,00	470,65
Karjijoki / Bötom	185,76	0,78	0,00	186,54
Karkkila / Högfors	242,36	12,95	0,00	255,31
Karstula	887,26	76,21	0,00	963,47
Karvia	502,00	17,89	0,00	519,89
Kaskinen / Kaskö	10,63	0,15	164,58	175,36
Kauhajoki	1299,08	16,46	0,00	1315,54
Kauhava	1313,69	14,63	0,00	1328,32
Kauniainen / Grankulla	5,89	0,11	0,00	6,00
Kaustinen / Kaustby	354,03	7,09	0,00	361,12
Keitele	481,78	96,54	0,00	578,32
Kemi	95,41	7,38	644,72	747,51

Kunta / Kommun	Maata Land km ²	Makeaa vettä Sötvatten km ²	Merivettä Havsvatten km ²	Yhteensä Summa km ²
Kemijärvi	3504,97	425,94	0,00	3930,91
Keminmaa	626,30	20,92	0,00	647,22
Kempele	110,11	0,21	0,03	110,35
Kerava / Kervo	30,62	0,17	0,00	30,79
Keuruu	1258,03	172,55	0,00	1430,58
Kihniö	357,10	33,40	0,00	390,50
<i>Kimitoön / Kemiönsaari</i>	686,93	11,03	2103,00	2800,96
Kinnula	460,24	35,48	0,00	495,72
Kirkkonummi / <i>Kyrkslätt</i>	366,15	27,39	623,47	1017,01
Kitee	1253,59	470,81	0,00	1724,40
Kittilä	8094,33	168,61	0,00	8262,94
Kiuruvesi	1328,14	94,76	0,00	1422,90
Kivijärvi	483,95	115,92	0,00	599,87
Kokemäki / <i>Kumo</i>	481,22	50,04	0,00	531,26
Kokkola / <i>Karleby</i>	1444,19	41,73	1244,88	2730,80
Kolari	2558,81	58,96	0,00	2617,77
Konnevesi	512,97	167,89	0,00	680,86
Kontiolhti	799,68	230,14	0,00	1029,82
<i>Korsholm / Mustasaari</i>	848,14	17,59	2312,90	3178,63
Korsnäs	235,78	3,90	1185,03	1424,71
Koski TL	191,46	0,96	0,00	192,42
Kotka	271,62	5,76	672,40	949,78
Kouvola	2558,37	324,93	0,00	2883,30
<i>Kristinestad / Kristiinankaupunki</i>	682,99	14,51	981,48	1678,98
<i>Kronoby / Kruunupyy</i>	712,36	39,37	0,92	752,65
Kuhmo	4806,69	650,08	0,00	5456,77
Kuhmoinen	660,96	275,72	0,00	936,68
Kumlinge	99,23	0,50	766,15	865,88
Kuopio	2309,16	855,79	0,00	3164,95
Kuortane	462,17	22,72	0,00	484,89
Kurikka	905,62	7,81	0,00	913,43
Kustavi / <i>Gustavs</i>	165,83	1,88	602,23	769,94
Kuusamo	4977,86	831,14	0,00	5809,00
Kyyjärvi	448,22	21,40	0,00	469,62
Kärkölä	256,47	2,84	0,00	259,31
Kärsämäki	695,94	4,96	0,00	700,90
Kökar	63,55	0,39	2101,07	2165,01
Köyliö / <i>Kjulo</i>	246,06	13,21	0,00	259,27
Lahti / <i>Lahtis</i>	135,05	19,53	0,00	154,58
Laihia / <i>Laihela</i>	504,24	4,14	0,00	508,38
Laitila	531,65	13,68	0,00	545,33
Lapinjärvi / <i>Lappträsk</i>	329,87	9,45	0,00	339,32
Lapinlahti	1096,51	148,61	0,00	1245,12
Lappajärvi	420,89	102,84	0,00	523,73
Lappeenranta / <i>Villmanstrand</i>	1433,35	290,20	0,00	1723,55
Lapua / <i>Lappo</i>	737,15	13,68	0,00	750,83
Larsmo / Luoto	142,34	34,07	676,99	853,40

Kunta / Kommun	Maata Land km ²	Makeaa vettä Sötvatten km ²	Merivettä Havsvatten km ²	Yhteensä Summa km ²
Laukaa	648,54	177,08	0,00	825,62
Lavia	321,12	36,62	0,00	357,74
Lemi	217,77	44,71	0,00	262,48
Lemland	113,08	0,59	851,67	965,34
Lempäälä	269,52	37,54	0,00	307,06
Leppävirta	1136,03	383,62	0,00	1519,65
Lestijärvi	480,69	78,37	0,00	559,06
Lieksa	3418,35	649,25	0,00	4067,60
Lieto / <i>Lundo</i>	198,50	1,67	0,00	200,17
Liminka / <i>Limingo</i>	637,16	5,54	8,95	651,65
Liperi	726,90	434,33	0,00	1161,23
Lohja / <i>Lojo</i>	939,14	170,59	0,00	1109,73
Loimaa	848,10	3,83	0,00	851,93
Loppi	597,60	58,38	0,00	655,98
Loviisa / <i>Lovisa</i>	819,78	25,81	905,94	1751,53
Luhanka	214,53	98,72	0,00	313,25
Lumijoki	213,19	0,27	76,83	290,29
Lumparland	36,25	0,04	50,75	87,04
Luumäki	750,08	109,76	0,00	859,84
Luvia	169,07	2,47	689,66	861,20
Maaninka	466,51	108,62	0,00	575,13
<i>Malax / Maalahti</i>	521,31	4,11	1429,52	1954,94
<i>Mariehamn / Maarianhamina</i>	11,80	0,00	8,95	20,75
Marttila	195,28	0,71	0,00	195,99
Masku	174,90	1,23	28,00	204,13
Merijärvi	229,83	1,80	0,00	231,63
Merikarvia / <i>Sastmola</i>	446,03	4,62	795,60	1246,25
Miehkikälä	422,23	18,12	0,00	440,35
Mikkeli / <i>S:t Michel</i>	2549,07	680,49	0,00	3229,56
Muhos	783,75	13,63	0,00	797,38
Multia	733,24	32,36	0,00	765,60
Muonio	1903,87	133,93	0,00	2037,80
Muurame	144,06	49,99	0,00	194,05
Mynämäki	519,77	2,60	13,72	536,09
Myrskylä / <i>Mörskom</i>	200,37	5,98	0,00	206,35
Mäntsälä	580,83	15,27	0,00	596,10
Mänttä-Vilppula	534,87	122,22	0,00	657,09
Mäntyharju	981,78	229,21	0,00	1210,99
Naantali / <i>Nådendal</i>	311,47	4,07	372,43	687,97
Nakkila	182,91	1,97	0,00	184,88
Nastola	324,18	38,68	0,00	362,86
Nivala	527,95	8,91	0,00	536,86
Nokia	288,16	59,59	0,00	347,75
Nousiainen / <i>Nousis</i>	198,81	0,62	0,00	199,43
Nurmes	1601,08	253,71	0,00	1854,79
Nurmijärvi	361,86	5,40	0,00	367,26
<i>Nykarleby / Uusikaarlepyy</i>	732,66	4,52	938,02	1675,20
<i>Närpes / Närpiö</i>	977,51	7,92	1348,72	2334,15
Orimattila	785,35	28,86	0,00	814,21

Kunta / Kommun	Maata Land km ²	Makeaa vettä Sötvatten km ²	Merivettä Havsvatten km ²	Yhteensä Summa km ²	Kunta / Kommun	Maata Land km ²	Makeaa vettä Sötvatten km ²	Merivettä Havsvatten km ²	Yhteensä Summa km ²
Oripää	117,61	0,11	0,00	117,72	Riihimäki	121,03	4,53	0,00	125,56
Orivesi	799,57	160,51	0,00	960,08	Ristijärvi	835,62	62,31	0,00	897,93
Oulainen	587,75	9,78	0,00	597,53	Rovaniemi	7582,06	434,78	0,00	8016,84
Oulu / Uleåborg	3031,00	82,04	767,58	3880,62	Ruokolahti	943,43	276,42	0,00	1219,85
Outokumpu	445,82	138,23	0,00	584,05	Ruovesi	776,76	173,38	0,00	950,14
Padasjoki	523,18	206,69	0,00	729,87	Rusko	127,12	0,78	0,00	127,90
Paimio / Pemar	238,36	1,67	2,23	242,26	Rääkkylä	427,67	272,01	0,00	699,68
Paltamo	918,57	220,56	0,00	1139,13	Saarijärvi	1251,88	170,85	0,00	1422,73
Parainen / Pargas	882,13	7,39	4658,69	5548,21	Salla	5729,85	142,23	0,00	5872,08
Parikkala	592,92	167,80	0,00	760,72	Salo	1986,52	75,12	106,68	2168,32
Parkano	852,06	57,61	0,00	909,67	Saltvik	151,93	6,99	1007,62	1166,54
Pedersöre / Pedersören kunta	794,28	31,77	0,00	826,05	Sastamala	1429,23	102,65	0,00	1531,88
Pelkosenniemi	1836,17	45,40	0,00	1881,57	Sauvo / Sagu	252,47	1,29	45,92	299,68
Pello	1737,56	126,12	0,00	1863,68	Savitaipale	539,74	150,82	0,00	690,56
Perho	747,92	27,27	0,00	775,19	Savonlinna / Nyslott	2239,50	1358,21	0,00	3597,71
Pertunmaa	374,49	79,70	0,00	454,19	Savukoski	6438,33	57,62	0,00	6495,95
Petäjavesi	456,39	39,02	0,00	495,41	Seinäjoki	1431,64	37,59	0,00	1469,23
Pieksämäki	1568,64	267,60	0,00	1836,24	Sievi	787,33	13,55	0,00	800,88
Pielavesi	1153,23	253,28	0,00	1406,51	Siikainen	463,19	28,15	0,00	491,34
Pihtipudas	1074,77	172,70	0,00	1247,47	Siikajoki	1052,30	8,93	592,71	1653,94
Pirkkala / Birkala	81,39	22,65	0,00	104,04	Siikalatva	2171,86	57,37	0,00	2229,23
Polvijärvi	804,15	154,18	0,00	958,33	Siilinjärvi	400,96	106,85	0,00	507,81
Pomarkku / Påmark	301,08	30,95	0,00	332,03	Simo	1446,81	20,07	619,51	2086,39
Pori / Björneborg	834,29	25,31	844,46	1704,06	Sipoo / Sibbo	339,62	3,00	355,98	698,60
Pornainen / Borgnäs	146,50	3,59	0,00	150,09	Siuntio / Sjundeå	241,08	8,88	16,15	266,11
Porvoo / Borgå	654,51	10,20	1475,10	2139,81	Sodankylä	11693,35	722,13	0,00	12415,48
Posio	3039,16	505,65	0,00	3544,81	Soini	551,95	22,28	0,00	574,23
Pudasjärvi	5637,52	229,70	0,00	5867,22	Somero	667,78	29,90	0,00	697,68
Pukkila	145,04	0,90	0,00	145,94	Sonkajärvi	1465,85	110,90	0,00	1576,75
Punkalaidun	361,08	2,94	0,00	364,02	Sotkamo	2649,16	302,72	0,00	2951,88
Puolanka	2461,35	137,36	0,00	2598,71	Sottunga	28,05	0,02	314,37	342,44
Puumala	794,52	443,22	0,00	1237,74	Sulkava	584,69	184,52	0,00	769,21
Pyhtää / Pyttis	324,72	11,66	444,58	780,96	Sund	108,12	3,75	72,44	184,31
Pyhäjoki	542,33	6,72	816,26	1365,31	Suomussalmi	5270,17	587,44	0,00	5857,61
Pyhäjärvi	1311,33	148,15	0,00	1459,48	Suonenjoki	713,55	148,79	0,00	862,34
Pyhäntä	810,73	36,75	0,00	847,48	Sysmä	666,91	269,27	0,00	936,18
Pyhäranta	143,27	4,97	143,51	291,75	Säkylä	160,59	107,85	0,00	268,44
Pälkäne	560,48	177,67	0,00	738,15	Taipalsaari	345,13	416,81	0,00	761,94
Pöytyä	750,05	23,64	0,00	773,69	Taivalkoski	2438,03	212,64	0,00	2650,67
Raahe / Brahestad	1014,14	13,30	861,50	1888,94	Taivassalo / Tövsala	140,32	1,68	75,72	217,72
Raisio / Reso	48,76	0,60	0,70	50,06	Tammela	640,39	74,72	0,00	715,11
Rantasalmi	559,16	366,01	0,00	925,17	Tampere / Tammerfors	525,01	164,58	0,00	689,59
Ranua	3453,71	241,09	0,00	3694,80	Tarvasjoki	101,96	0,44	0,00	102,40
Raseborg / Raasepori	1147,99	67,36	1138,84	2354,19	Tervo	347,73	146,57	0,00	494,30
Rauma / Raumo	495,60	13,87	600,65	1110,12	Tervola	1561,72	32,32	0,00	1594,04
Rautalampi	538,98	222,99	0,00	761,97	Teuva / Östermark	554,70	1,35	0,00	556,05
Rautavaara	1150,93	84,30	0,00	1235,23	Tohmajärvi	837,73	57,62	0,00	895,35
Rautjärvi	351,64	50,25	0,00	401,89	Toholampi	608,43	8,45	0,00	616,88
Reisjärvi	474,42	28,74	0,00	503,16	Toivakka	361,43	52,51	0,00	413,94
					Tornio / Torneå	1187,77	41,08	120,00	1348,85

Kunta / Kommun	Maata Land km ²	Makeaa vettä Sötvatten km ²	Merivettä Havsvatten km ²	Yhteensä Summa km ²
Turku / Åbo	245,66	3,46	57,24	306,36
Tuusniemi	543,21	156,22	0,00	699,43
Tuusula / Tusby	219,50	5,95	0,00	225,45
Tyrnävä	491,81	3,07	0,00	494,88
Ulvila / Ulvsby	400,70	21,82	0,00	422,52
Urjala	475,19	30,19	0,00	505,38
Utajärvi	1671,12	65,59	0,00	1736,71
Utsjoki	5144,49	227,52	0,00	5372,01
Uurainen	348,05	24,22	0,00	372,27
Uusikaupunki / Nystad	502,44	48,95	1381,17	1932,56
Vaala	1302,11	461,84	0,00	1763,95
Vaasa / Vasa	364,26	4,86	205,78	574,90
Valkeakoski	271,95	100,09	0,00	372,04
Valtimo	800,32	37,75	0,00	838,07
Vantaa / Vanda	238,37	1,97	0,00	240,34
Varkaus	385,62	138,88	0,00	524,50
Vehmaa	188,72	3,40	9,97	202,09
Vesanto	422,63	147,18	0,00	569,81
Vesilahti	300,92	53,03	0,00	353,95
Veteli / Vetil	502,34	18,57	0,00	520,91
Vieremä	925,26	48,12	0,00	973,38
Vihti / Vichtis	522,04	45,04	0,00	567,08
Viitasaari	1248,48	340,65	0,00	1589,13
Vimpeli	287,33	41,46	0,00	328,79
Virolahti	371,95	4,27	182,70	558,92
Virrat / Virdois	1162,31	136,78	0,00	1299,09
Värdö	101,59	0,40	470,60	572,59
Vöyri / Vörå	781,98	9,35	708,58	1499,91
Yliornio / Övertorneå	2028,55	183,83	0,00	2212,38
Ylivieska	568,57	4,56	0,00	573,13
Ylöjärvi	1115,46	208,63	0,00	1324,09
Ypäjä	182,75	0,50	0,00	183,25
Ähtäri / Etseri	804,94	105,01	0,00	909,95
Äänekoski	884,48	253,90	0,00	1138,38
Koko maa - Hela landet	303 890,89	34 543,84	52 469,86	390 904,59

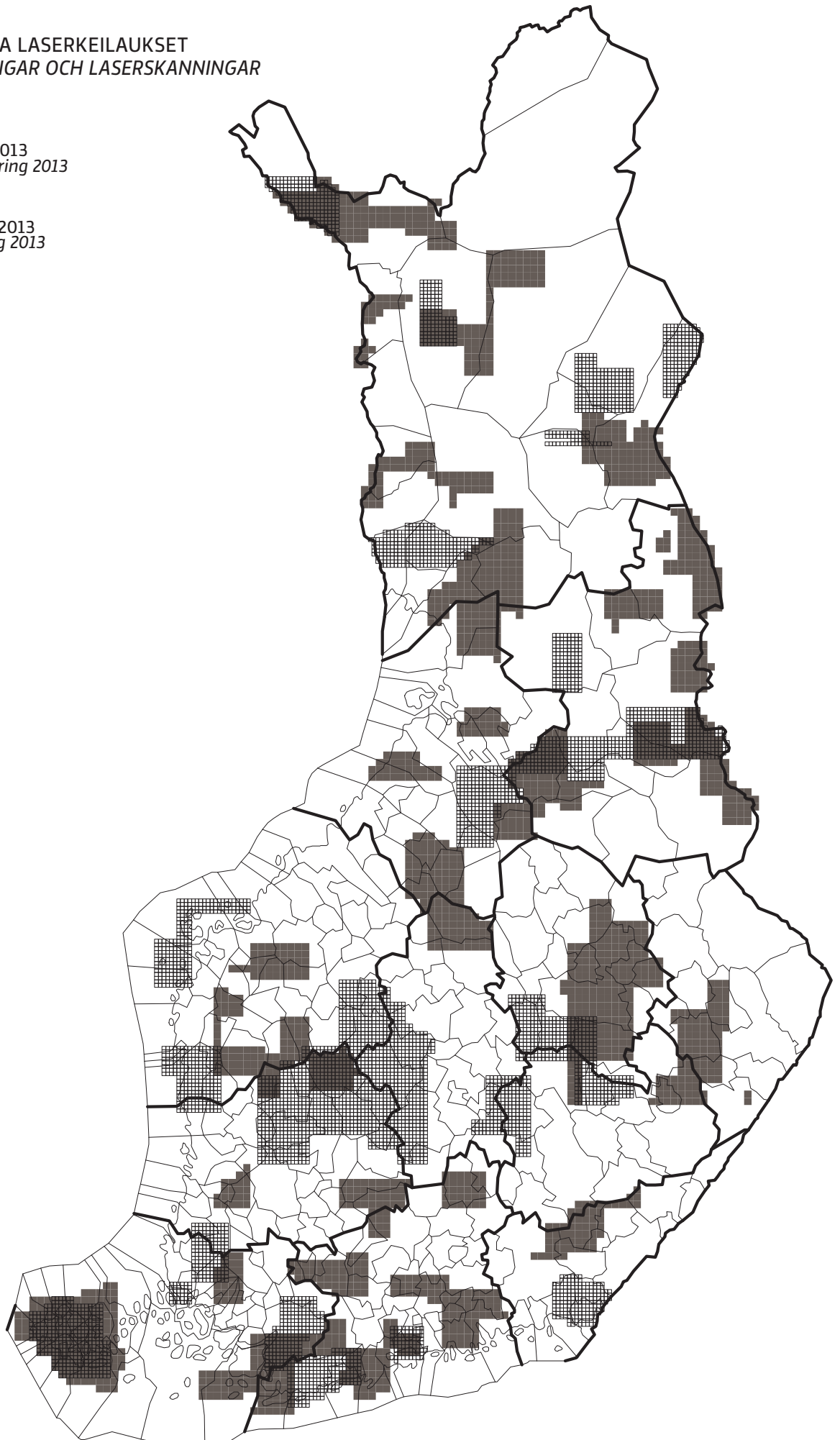
Maakunta / Landskap	Maata Land km ²	Makeaa vettä Sötvatten km ²	Merivettä Havs-vatten km ²	Yhteensä Summa km ²
Uusimaa / Nyland	9096,83	471,18	6491,33	16059,34
Varsinais-Suomi / Egentliga Finland	10661,22	247,26	9629,35	20537,83
Satakunta	7819,23	448,43	3224,86	11492,52
Kanta-Häme / Egentliga Tavastland	5198,69	508,93	0,00	5707,62
Pirkanmaa / Birkaland	12584,78	2028,48	0,00	14613,26
Päijät-Häme / Päijänne-Tavastland	5124,45	1130,24	0,00	6254,69
Kymenlaakso / Kymmenedalen	5148,20	485,19	1822,12	7455,51
Etelä-Karjala / Södra Karelen	5329,07	1543,04	0,00	6872,11
Etelä-Savo / Södra Savolax	14260,39	4869,94	0,00	19130,33
Pohjois-Savo / Norra Savolax	16768,37	3597,79	0,00	20366,16
Pohjois-Karjala / Norra Karelen	17762,27	3821,37	0,00	21583,64
Keski-Suomi / Mellersta Finland	16703,41	3245,26	0,00	19948,67
Etelä-Pohjanmaa / Södra Österbotten	13443,76	555,11	0,00	13998,87
Pohjanmaa / Österbotten	7751,66	182,42	10256,49	18190,57
Keski-Pohjanmaa / Mellersta Österbotten	5018,55	199,52	1244,88	6462,95
Pohjois-Pohjanmaa / Norra Österbotten	35508,22	1907,80	6672,72	44088,74
Kainuu / Kajanaland	21499,81	2951,53	0,00	24451,34
Lappi / Lappland	92659,75	6322,94	1384,24	100366,93
Ahvenanmaa / Åland	1552,23	27,41	11743,87	13323,51
Koko maa / Hela landet	303 890,89	34 543,84	52 469,86	390 904,59

LIITTEET / BILAGOR

ILMAKUVAUKSET JA LASERKEILAUKSET FLYGFOTOGRAFERINGAR OCH LASERSKANNINGAR

 Ilmakuvaus 2013
Flygfotografering 2013

 Laserkeilaus 2013
Laserskanning 2013



MAASTOTIETOKANTA
TERRÄNGDATABASEN

Tilanne 31.12.2013 / Läget 31.12.2013

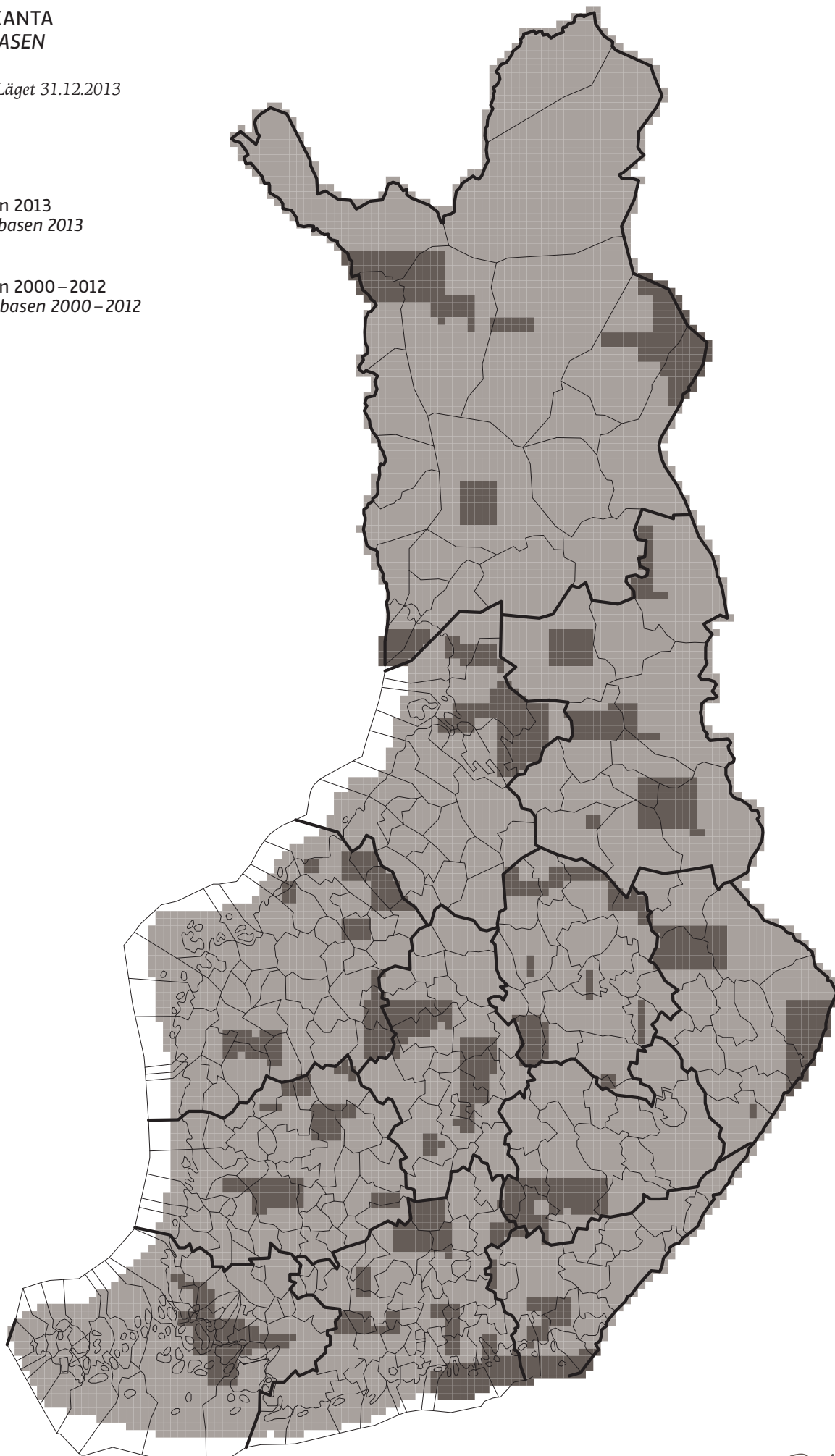
Laatuluokka A
Kvalitetsklass A



Viety kantaan 2013
Införts i databasen 2013



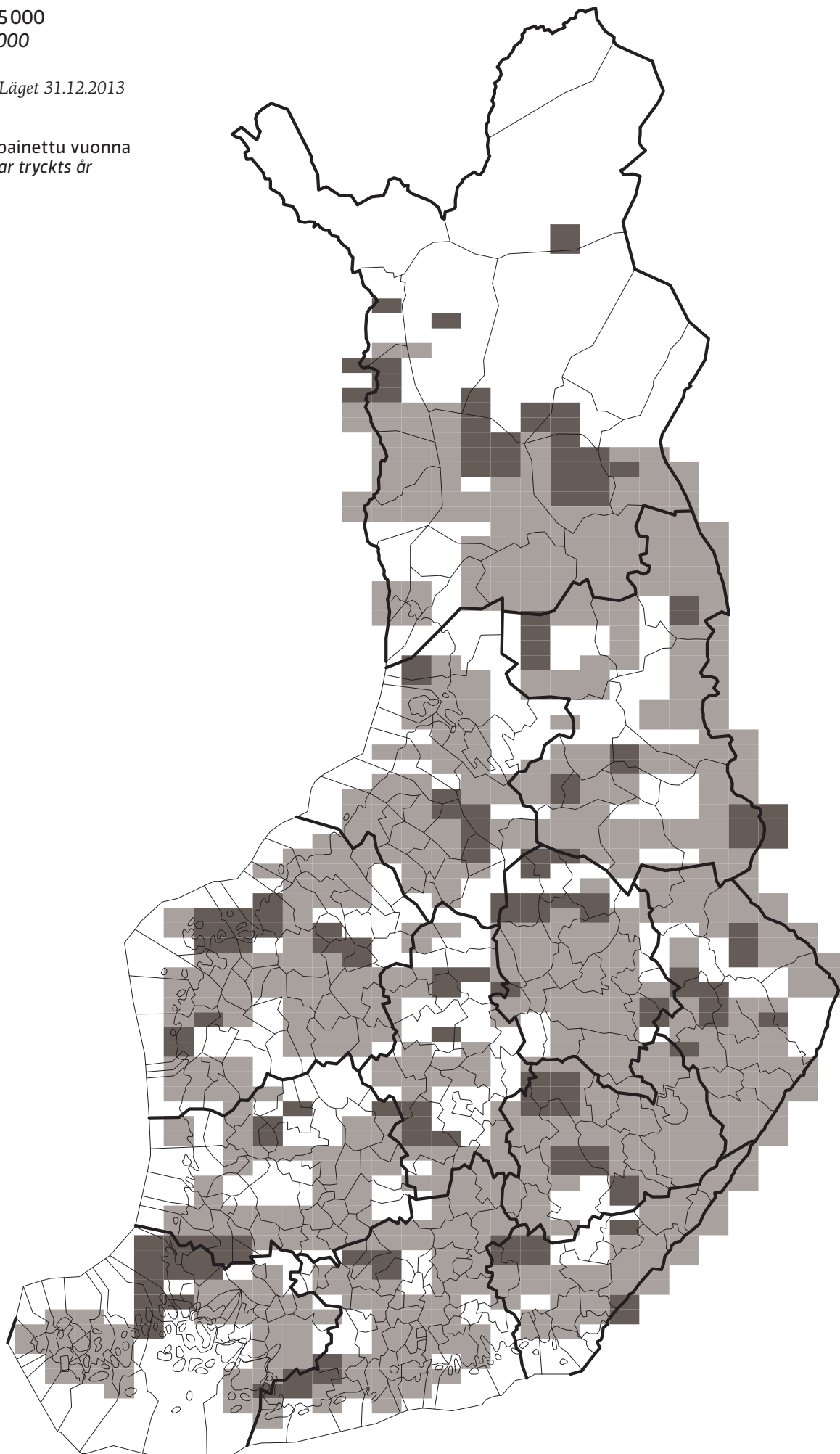
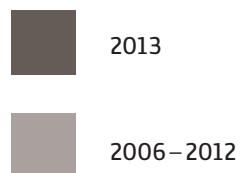
Viety kantaan 2000–2012
Införts i databasen 2000–2012



PERUSKARTTA 1:25 000
GRUNDKARTA 1:25 000

Tilanne 31.12.2013 / Läget 31.12.2013

1:25 000 karttalehti painettu vuonna
1:25 000 kartbladet har tryckts år



MAASTOKARTTA 1:50 000
TERRÄNGKARTA 1:50 000

Tilanne 31.12.2013 / Läget 31.12.2013

Maastotietokannasta tuotettu
TM35-lehtijaossa

Producerats från terrängdatabasen
enligt TM35-bladindelning

2013

2007–2012

