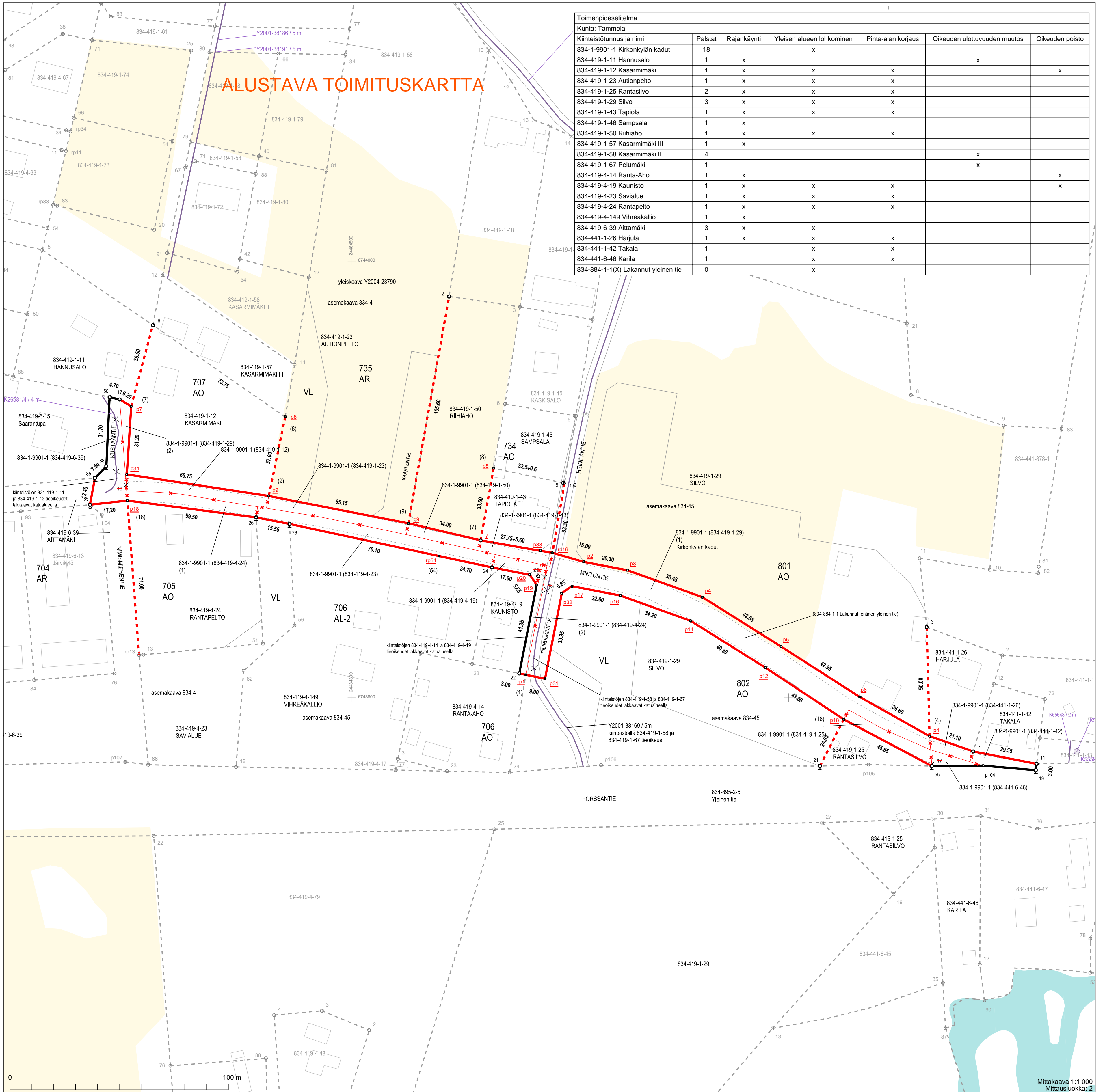


ALUSTAVA TOIMITUSKARTTA

Toimenpideselitelmä

Kunta: Tammela




































































Kiinteistötunnus ja nimi	Palstat	Rajankäynti	Yleisen alueen lohkominen	Pinta-alan korjaus	Oikeuden ulottuvuuden muutos	Oikeuden poisto
834-1-9901-1 Kirkonkylän kadut	18		x			
834-419-1-11 Hannusalo	1	x			x	
834-419-1-12 Kasarmimäki	1	x	x	x		x
834-419-1-23 Autionpelto	1	x	x	x		
834-419-1-25 Rantasilvo	2	x	x	x		
834-419-1-29 Silvo	3	x	x	x		
834-419-1-43 Tapiola	1	x	x	x		
834-419-1-46 Sampsala	1	x				
834-419-1-50 Riihiaho	1	x	x	x		
834-419-1-57 Kasarmimäki III	1	x				
834-419-1-58 Kasarmimäki II	4				x	
834-419-1-67 Pelumäki	1				x	
834-419-4-14 Ranta-Aho	1	x				x
834-419-4-19 Kaunisto	1	x	x	x		x
834-419-4-23 Savialue	1	x	x	x		
834-419-4-24 Rantapelto	1	x	x	x		
834-419-4-149 Vihreäkallio	1	x				
834-419-6-39 Aittamäki	3	x	x			
834-441-1-26 Harjula	1	x	x	x		
834-441-1-42 Takala	1		x	x		
834-441-6-46 Karila	1		x	x		
834-884-1-1(X) Lakannut yleinen tie	0		x			



Mittakaava 1:1 000
Mittausluokka: 2

Koordinaattijärjestelmä: ETRS-GKN/peruskkoordinaatio

Toimituskartan selite

	Toimituksessa vahvistettu tai uusi	Toimituksessa mukana	Toimituksessa poistettu	Ei mukana toimituksessa
Kiinteistöjen välinen raja <ul style="list-style-type: none"> Tilan tai rekisteriyksikön raja Tontin tai yleisen alueen raja Kuntaraja 	  	  	  	  
Kiinteistötunnus <ul style="list-style-type: none"> Kiinteistö / määräala 	<u>297-411-1-31 (297-411-1-27)</u> (M601) Koivula	297-411-1-27		297-411-1-23
Rajamerkki <ul style="list-style-type: none"> Putkipyykki Maaperäkivipyykki Yksikivinen pyykki Nelikulmainen pyykki Viisikivinen pyykki Viisipaaluinen pyykki Rajapiste Rajaviitta 	       	       	       	       
Rajan pituus <ul style="list-style-type: none"> Rajamitta Rajamitta ja lisämitta 	31.0 21.0+2.5	31.0 21.0+2.5		
Muu rajamerkkien välinen etäisyys (sidemitta)	---15.0---	---15.0---		
Käyttöoikeus ja sen tunnus <ul style="list-style-type: none"> Tieoikeus, osan numero, leveys Muu linjamainen oikeus Alueellinen oikeus / maantien suoja-alue / näkemäalueen raja Vedenotto-oikeus 	  	  		  
Maastokuvio <ul style="list-style-type: none"> Tunnus Raja 	2 	2 		
Yksityistien vaikutusalueen rajaus				
Muut mahdolliset merkit <ul style="list-style-type: none"> Yksityistien liittymä Maatalousliittymä Kaivo Tien keskilinjan piste 	    	    		

Maaston havainnollistamiseksi saatetaan toimituskartalla esittää myös maastokartan rakennuksia ja teitä (harmaa), vesialueita (sininen) ja mahdollisesti myös muita kohteita. Toimituskartalla olevia koordinaattiristejä ja -lukuja voidaan käyttää paikantamisen apuna maastossa. Asemakaava -alueella näytetään kaavan mukainen käyttötarkoituksen lyhenne (esim. AO).