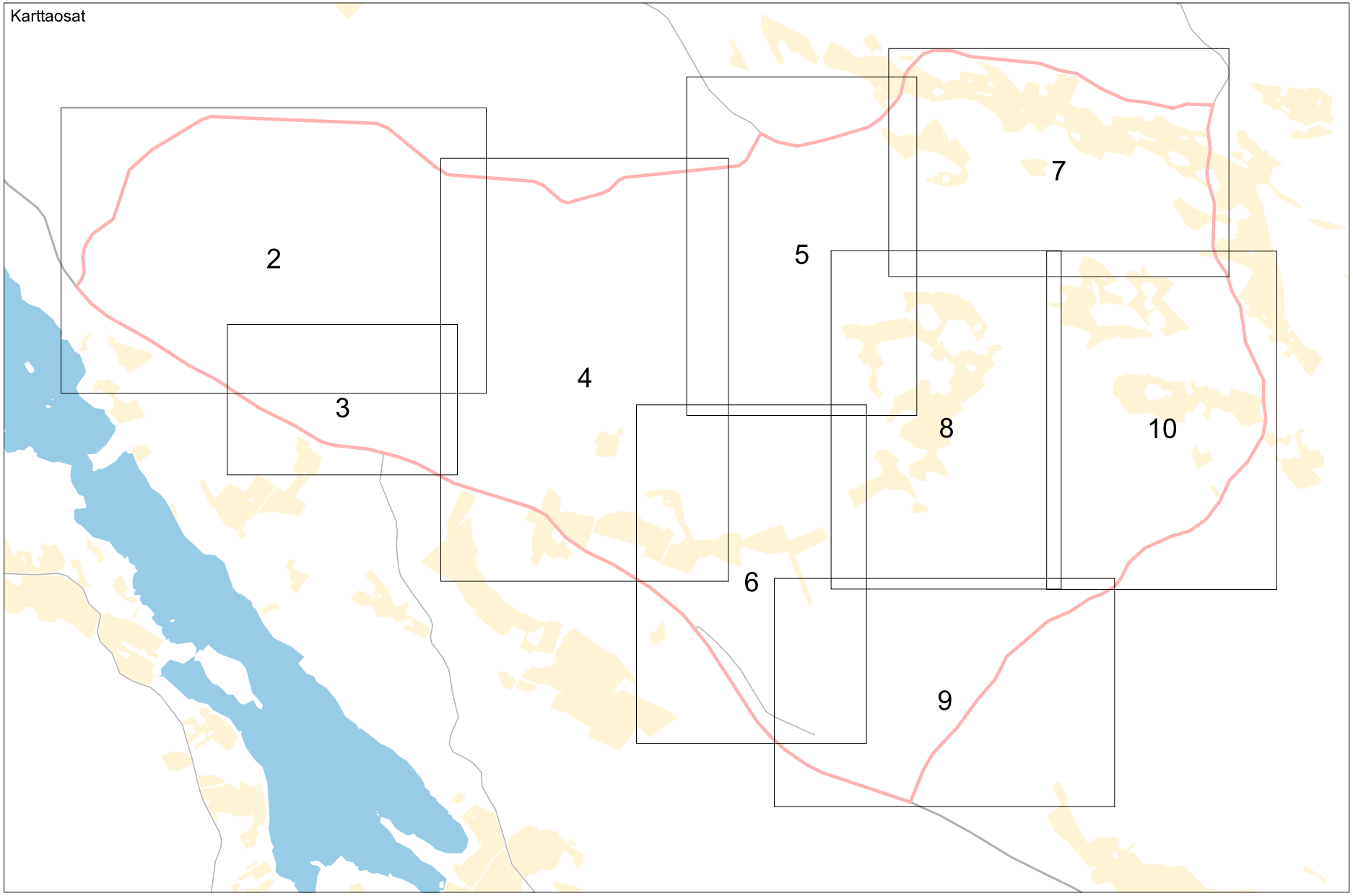
Karttaosat
2
3
4
5
6
7
8
9
10

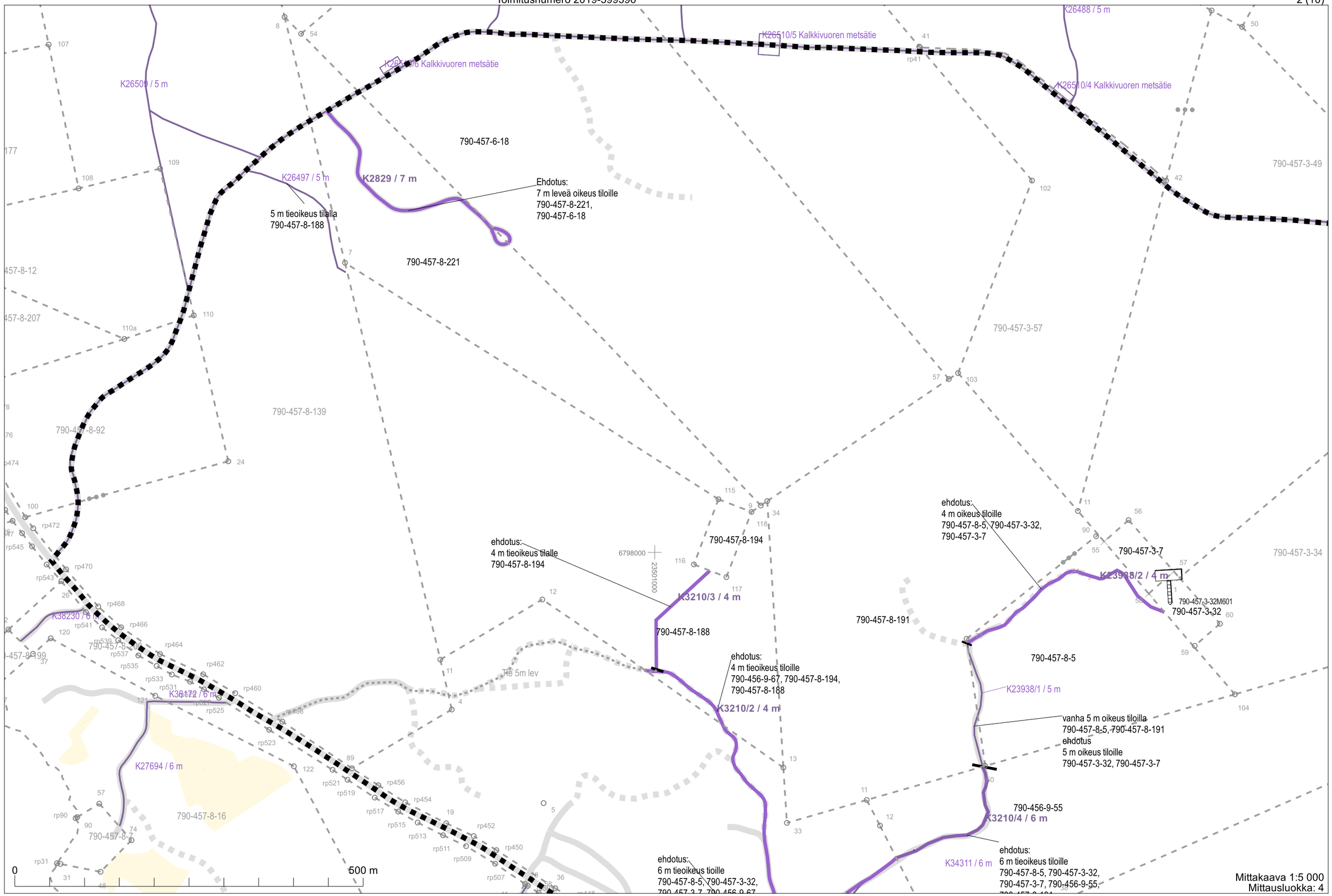

Mittakaava 1:5 000
Mittausluokka: 4

Koordinaattijärjestelmä: ETRS-GKn/peruskoordinaatisto

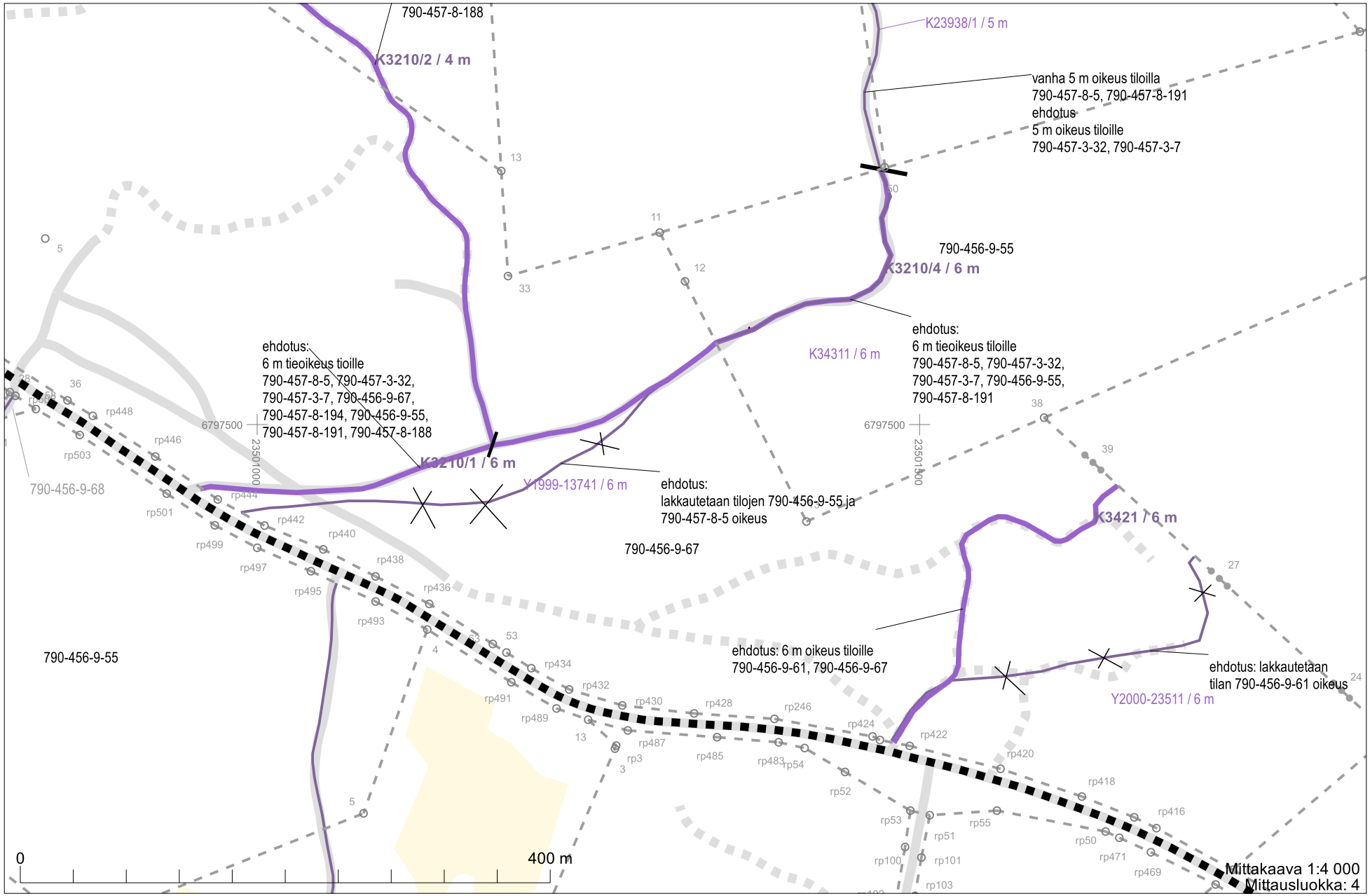

Koordinaattijärjestelmä: ETRS-GKn/peruskoordinaatisto

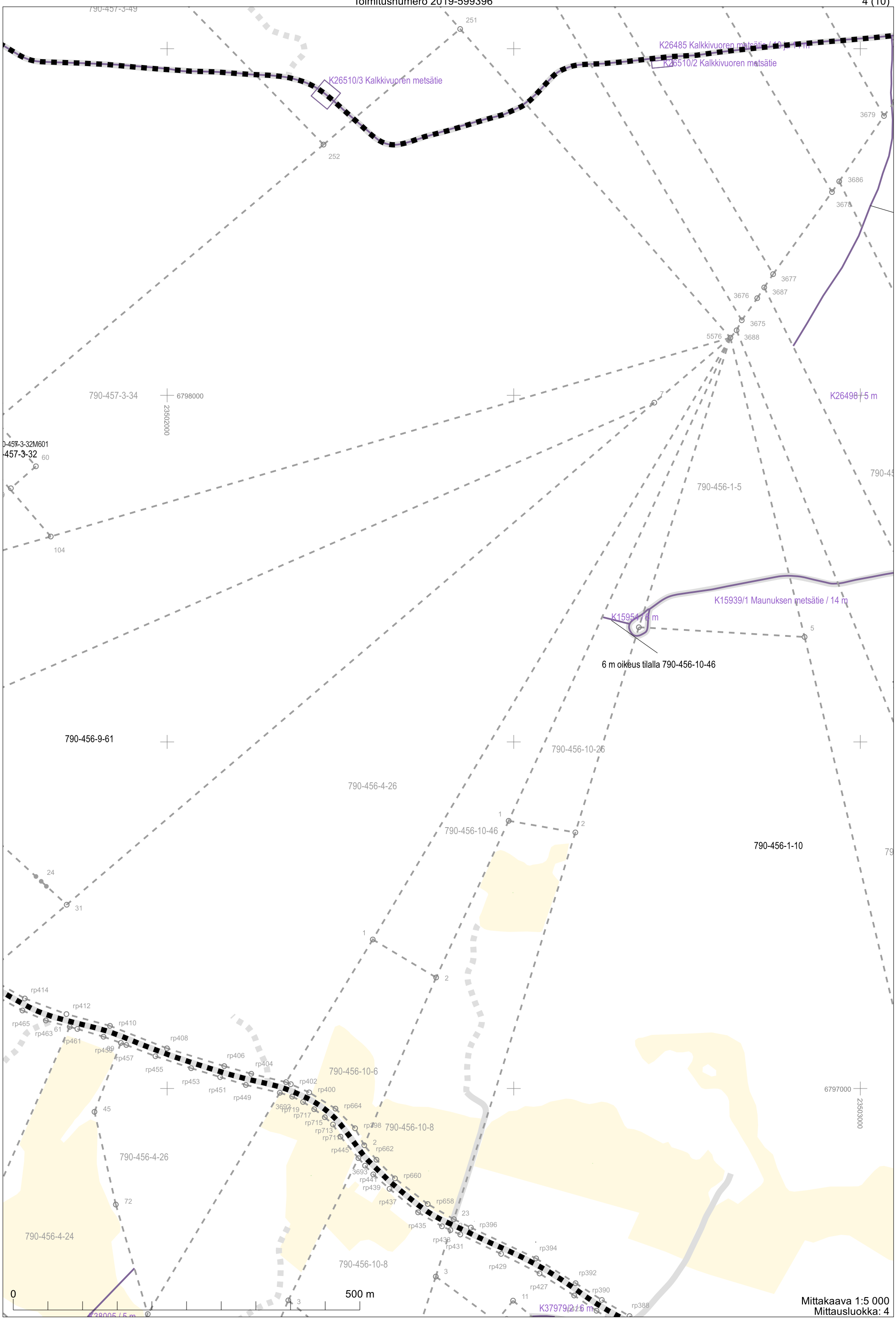

Koordinaattijärjestelmä: ETRS-GKn/peruskoordinaatisto

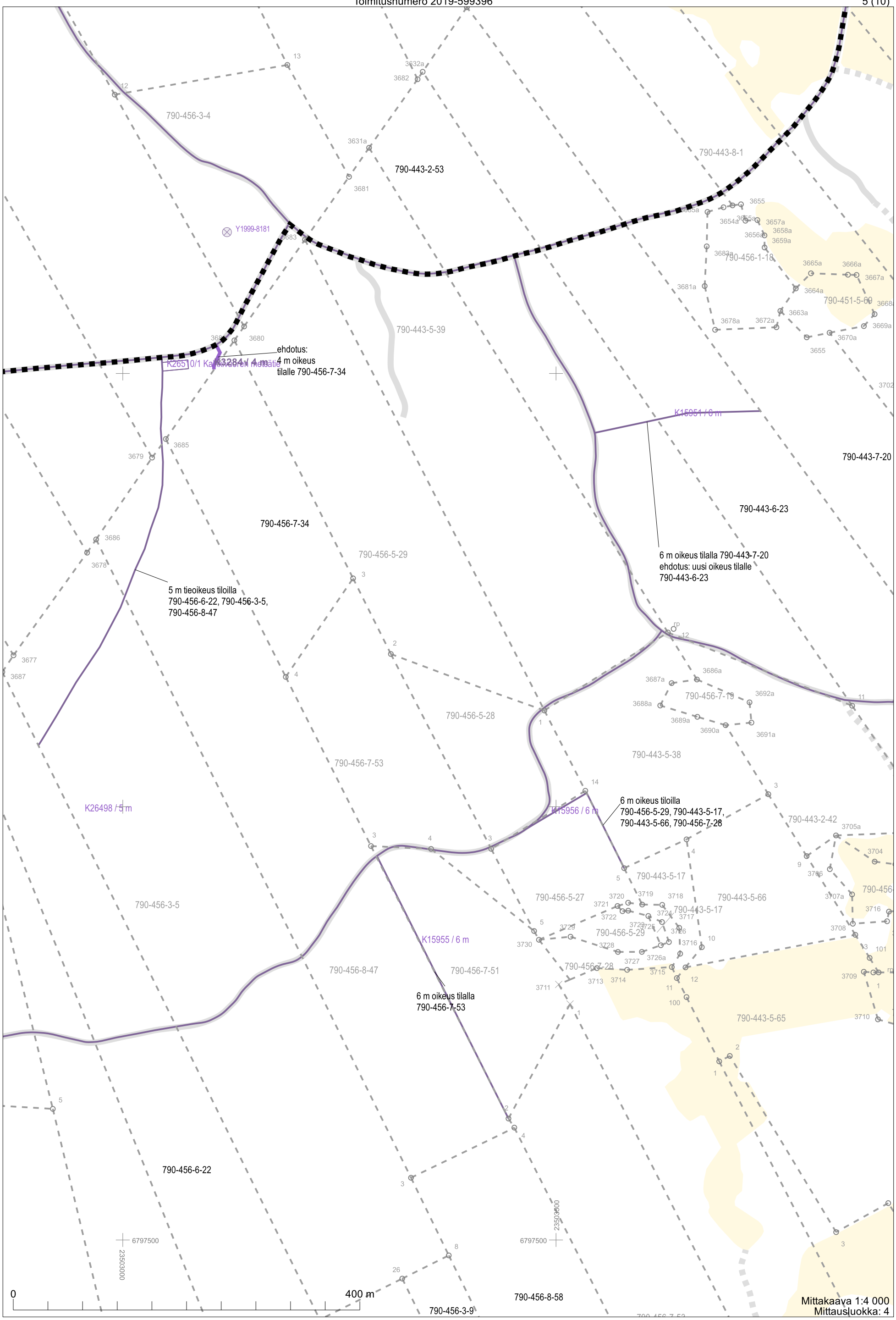

Koordinaattijärjestelmä: ETRS-GKn/peruskoordinaatisto

790-456-1-10
790-456-2-29
790-456-3-9
790-456-8-58
790-456-7-53
790-456-3-28
ehdotus:
4 m oikeus tiloille
790-456-8-16, 790-456-8-58,
790-456-3-28, 790-456-8-59,
790-456-3-9
K3349 / 4 m
790-456-3-9
790-456-8-59
790-456-8-16
Ehdotus:
6 m oikeus tiloille
790-456-6-22, 790-456-6-15
6797000
23503000
790-456-2-12
790-456-6-15
K3342 / 9 m
rp388
rp386
p419
rp417
rp384
rp415
rp382
rp380
rp411
p3
790-456-1-20
K37964 / 5 m
K3360/1 / 7 m
ehdotus: 7 m oikeus tiloille
790-456-2-12, 790-443-2-51, 790-456-3-28, 790-456-7-21,
790-456-3-9, 790-456-1-10, 790-443-5-19, 790-456-6-22,
790-456-5-7, 790-467-1-105, 790-456-8-58, 790-456-2-22,
790-456-3-19, 790-456-6-15, 790-456-1-50, 790-443-5-50,
790-456-8-59, 790-456-8-16, 790-456-1-9
23503500
6796500
K26424 Tuomenojan yksityistie
ehdotus: tiekunnan tien siirtäminen siihen,
missä tie maastossakin on
ehdotus: 4 moikeus
tilalle 790-456-2-22
4m lev tie
K3391 / 4 m
790-456-1-57
790-456-2-22
K3360/2 / 7 m
ehdotus: 7 m oikeus tiloille
790-456-2-22, 790-456-1-50,
790-456-1-9
790-456-1-51
K37971 / 6 m
790-456-1-50
0
400 m

Mittakaava 1:4 000
Mittausluokka: 4

Koordinaattijärjestelmä: ETRS-GKn/peruskoordinaatisto

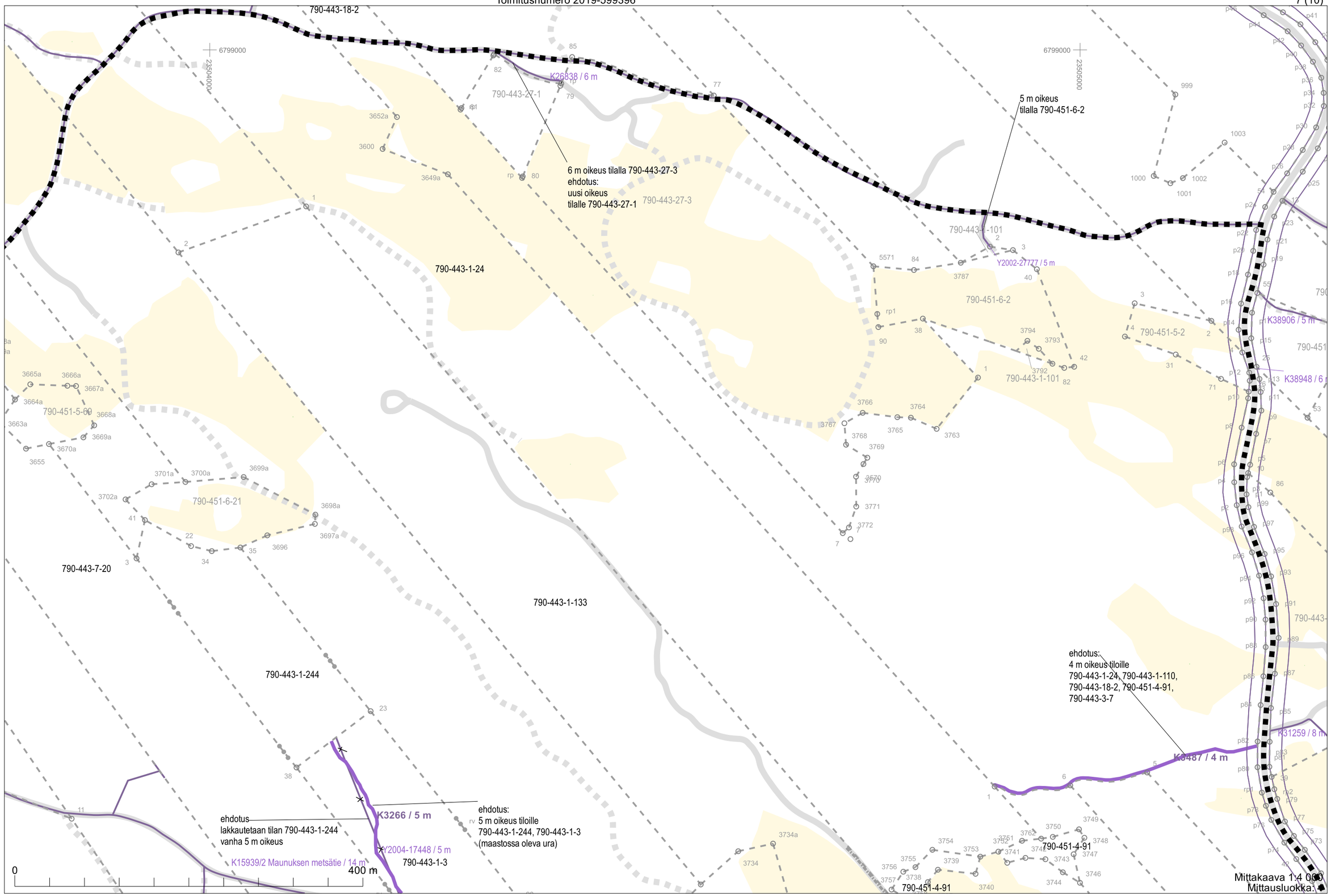

Mittakaava 1:4 000
Mittausluokka: 4

Koordinaattijärjestelmä: ETRS-GKn/peruskoordinaatisto

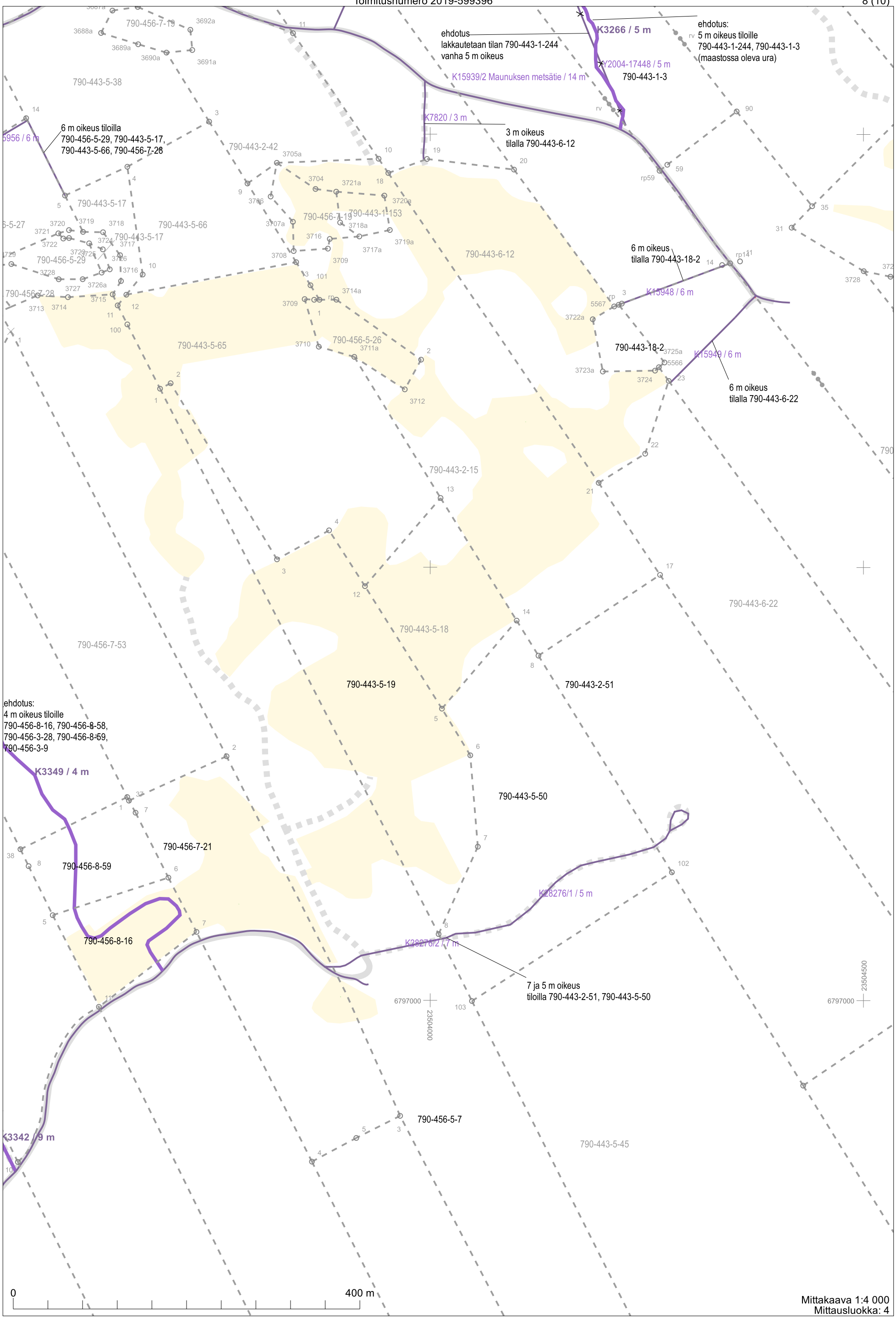

Mittakaava 1:4 000
Mittausluokka: 4

Koordinaattijärjestelmä: ETRS-GKn/peruskoordinaatisto

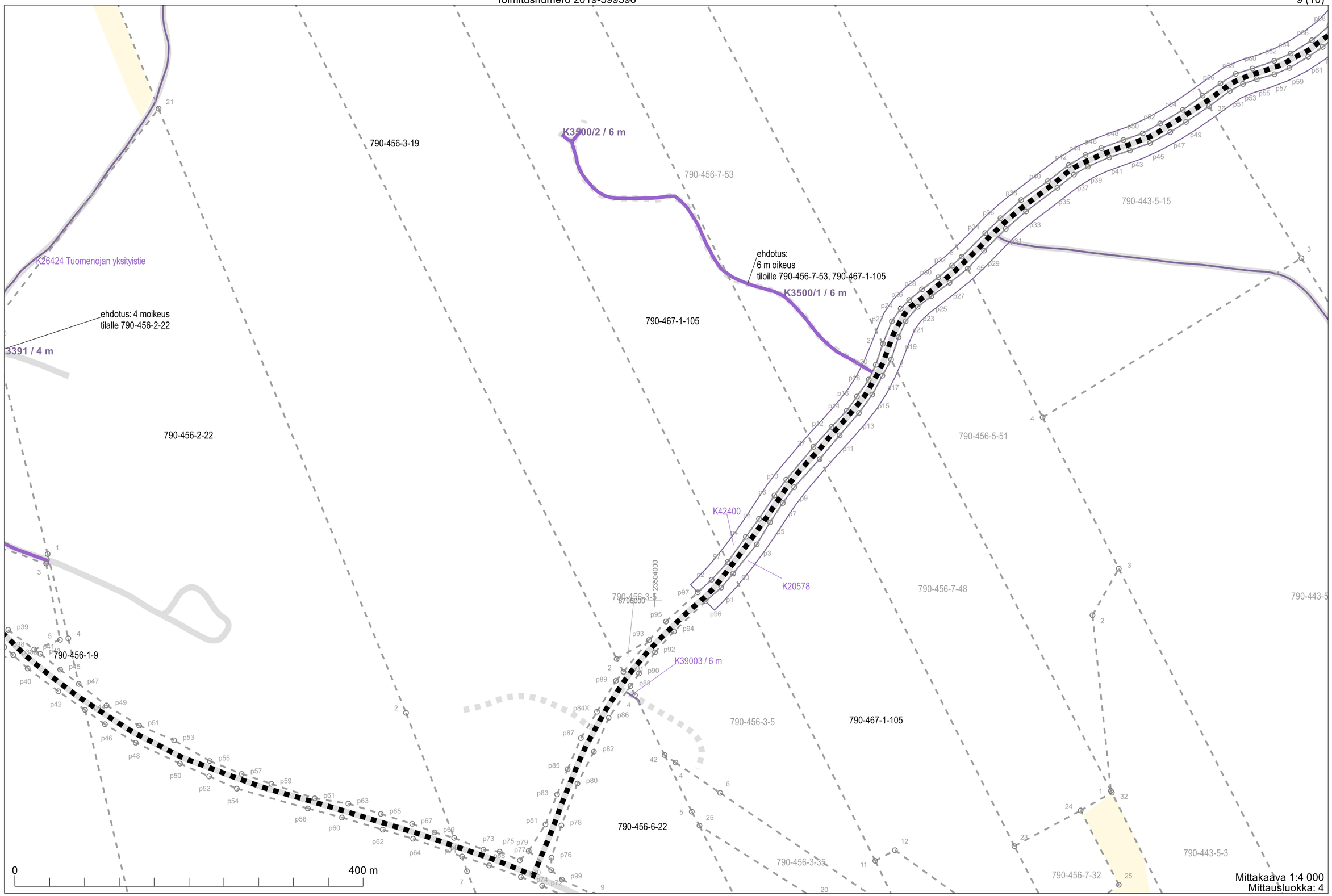

Mittakaava 1:4 000
Mittausluokka: 4

Koordinaattijärjestelmä: ETRS-GKn/peruskoordinaatisto

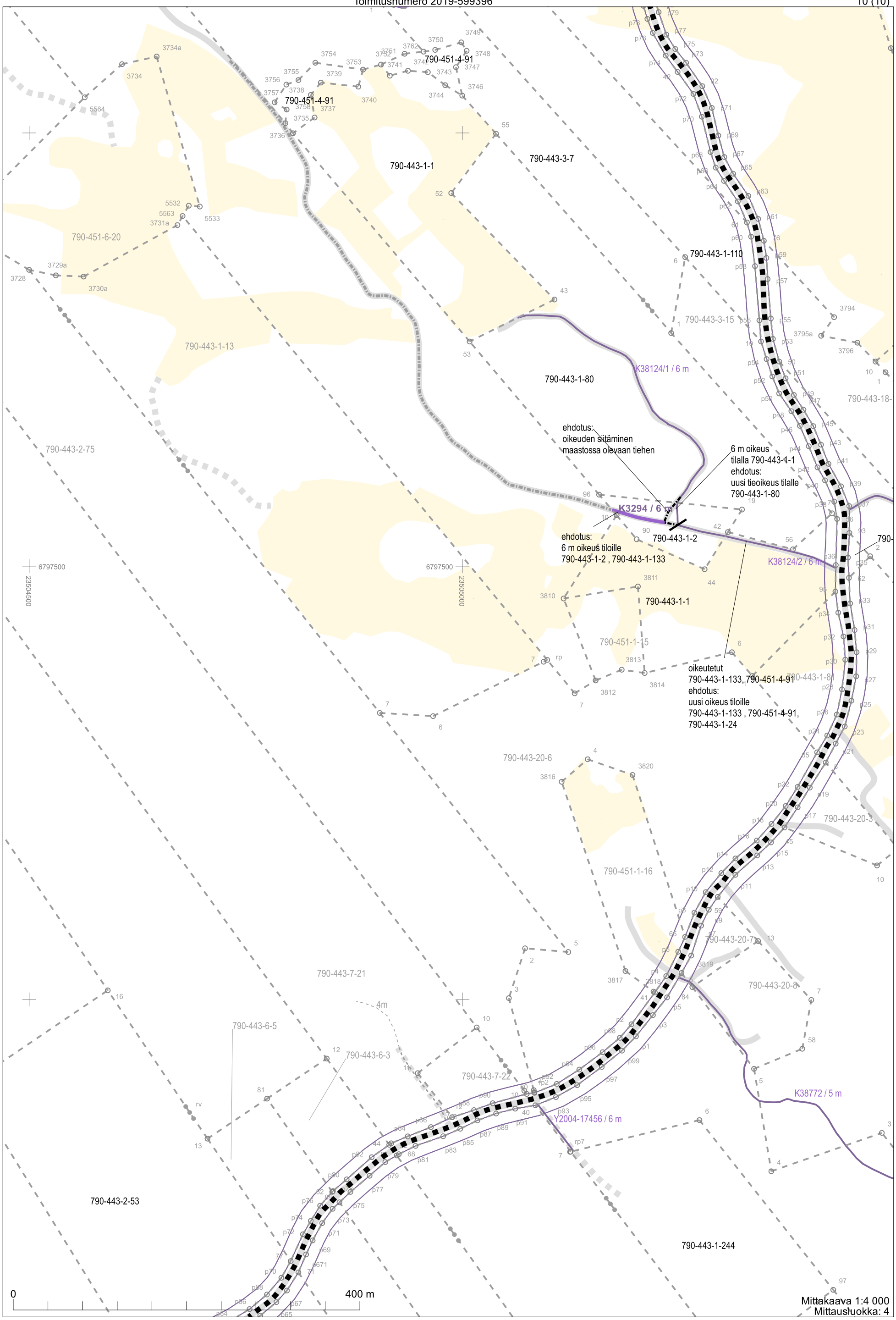

Mittakaava 1:4 000
Mittausluokka: 4

Koordinaattijärjestelmä: ETRS-GKn/peruskoordinaatisto