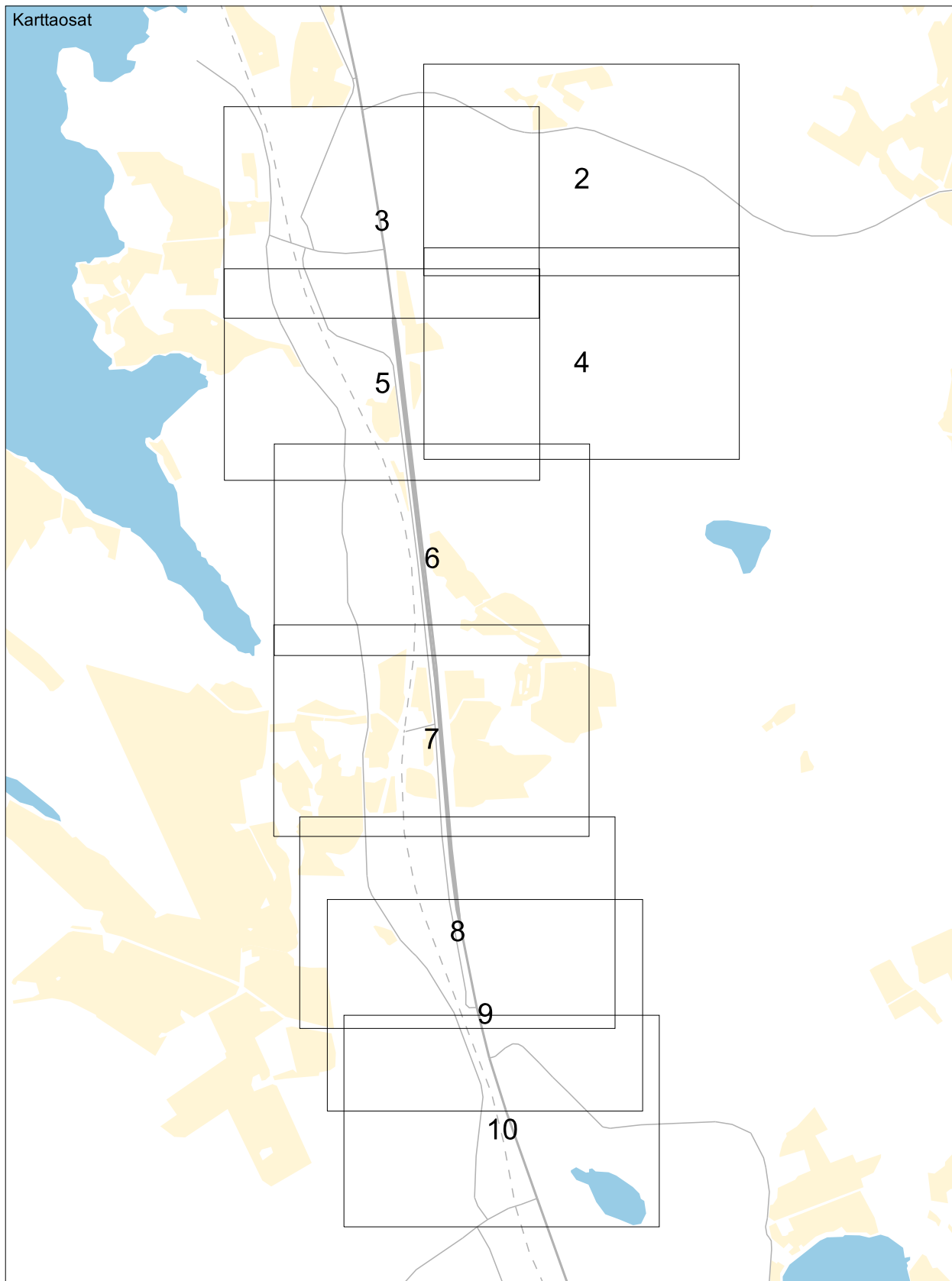
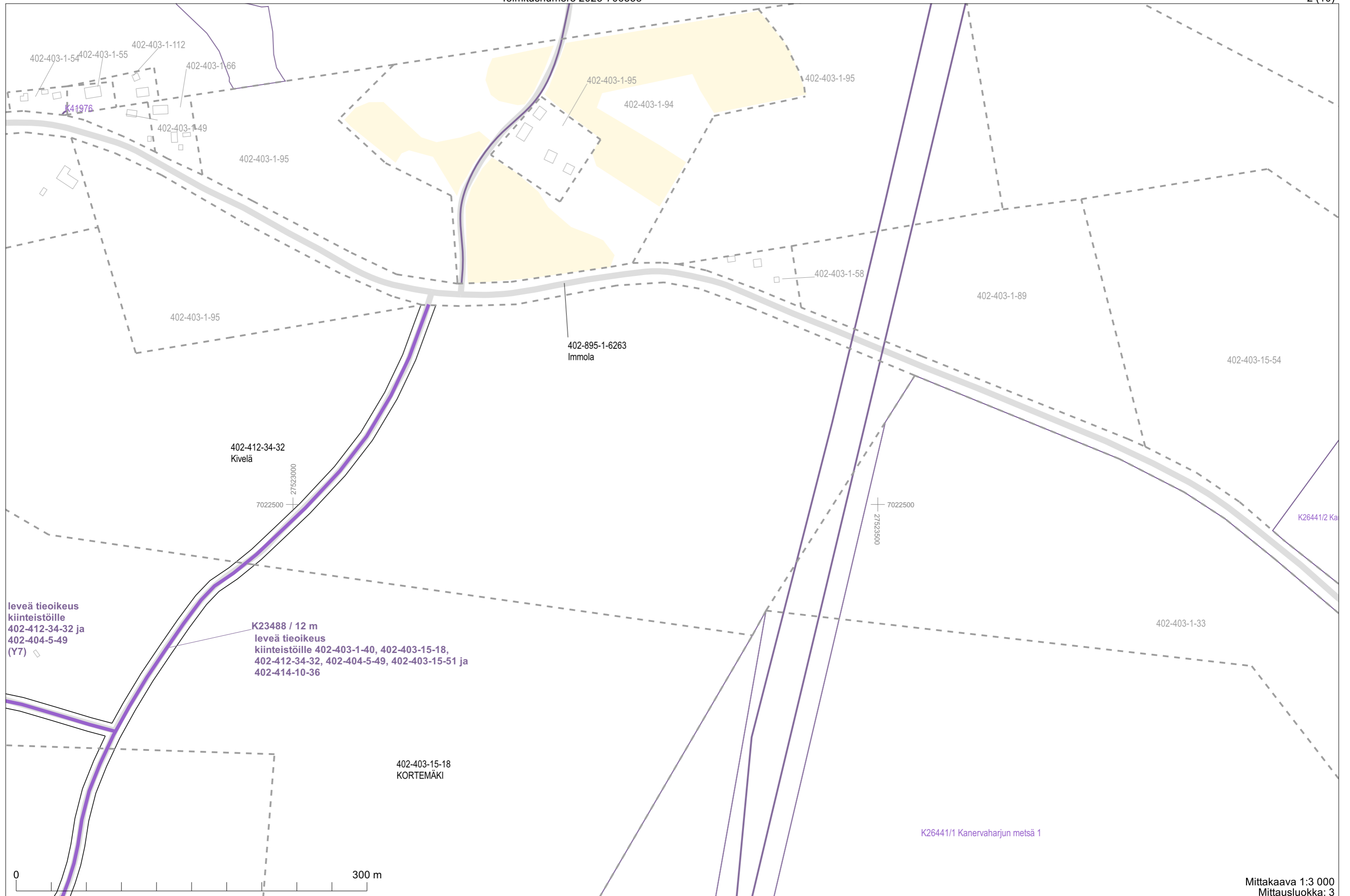


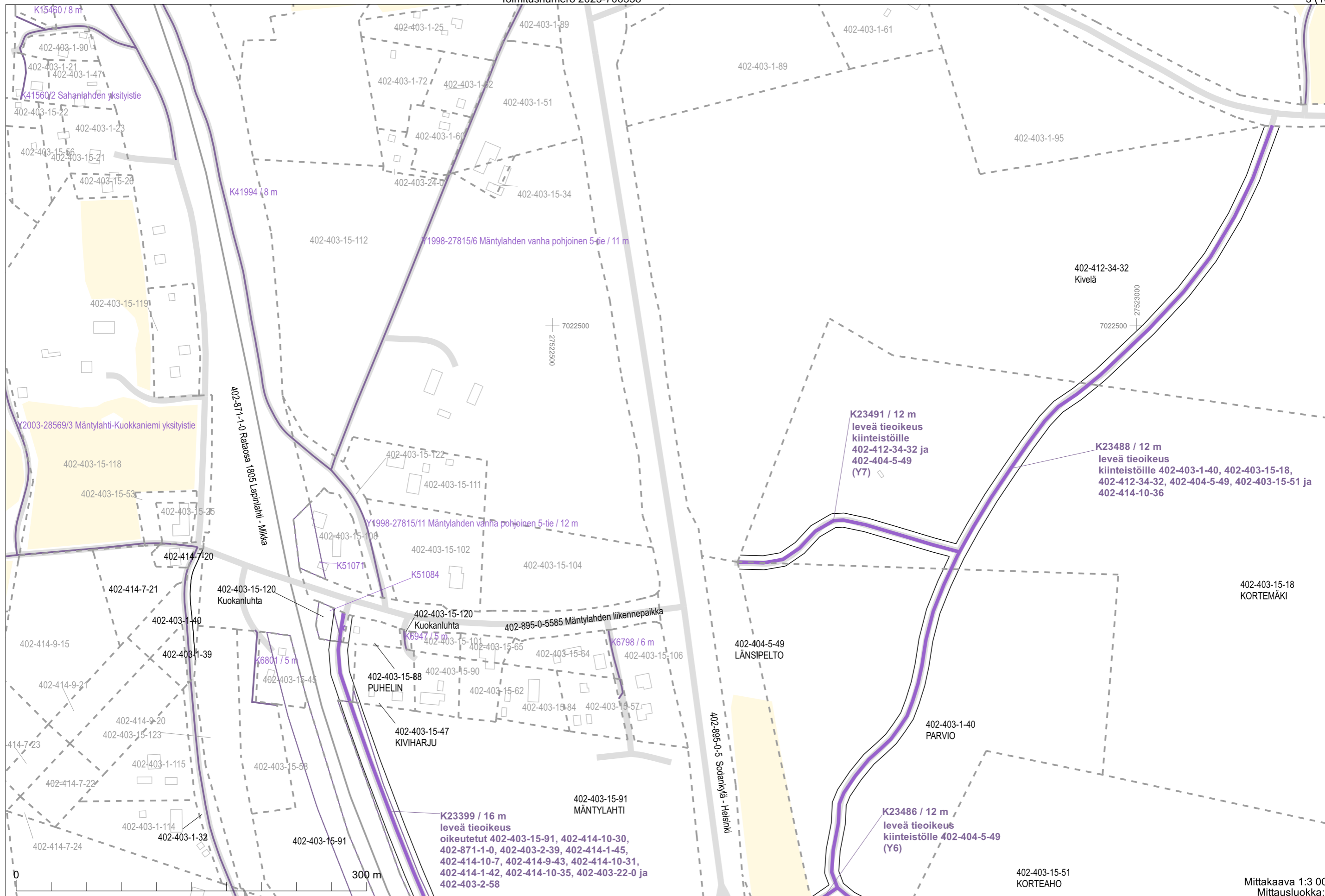
Karttaosat

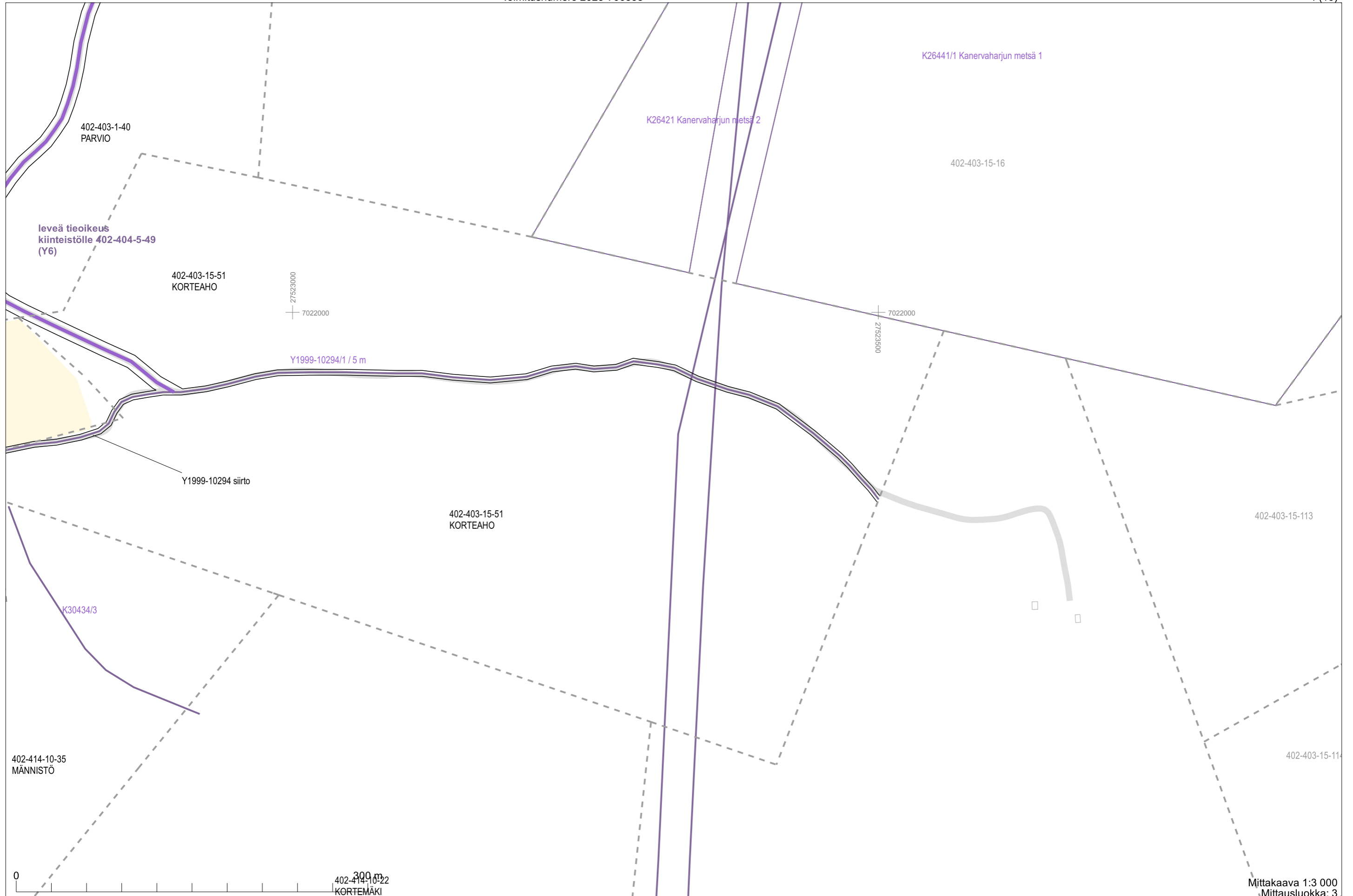


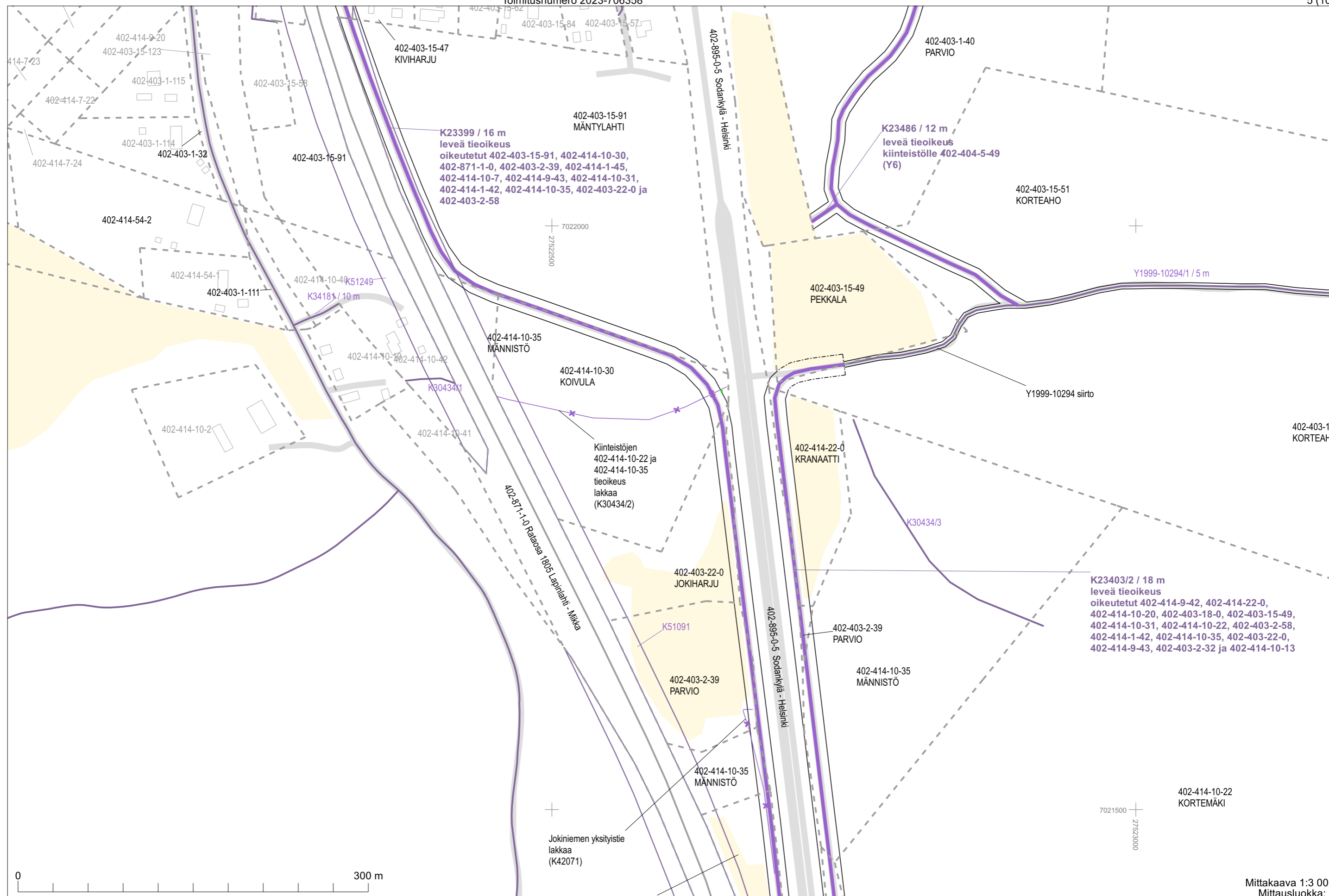


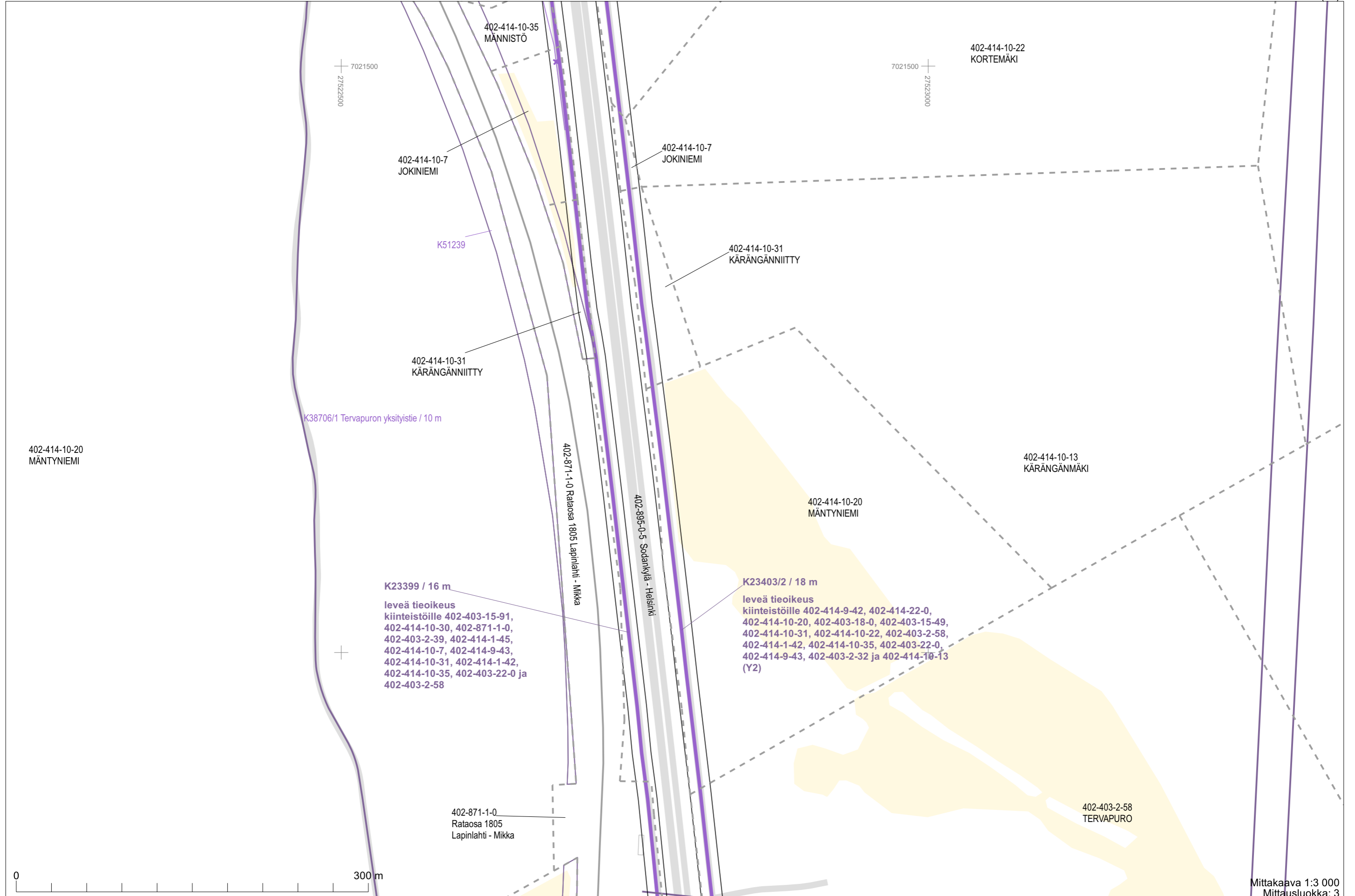
leveä tieoikeus  
kiinteistöille  
402-412-34-32 ja  
402-404-5-49  
(Y7)

K23488 / 12 m  
leveä tieoikeus  
kiinteistöille 402-403-1-40, 402-403-15-18,  
402-412-34-32, 402-404-5-49, 402-403-15-51 ja  
402-414-10-36









402-414-10-20  
MÄNTYNIEMI

402-414-10-35  
MÄNNISTÖ

402-414-10-22  
KORTEMÄKI

402-414-10-7  
JOKINIEMI

402-414-10-7  
JOKINIEMI

K51239

402-414-10-31  
KÄRÄNGÄNNIITY

402-414-10-31  
KÄRÄNGÄNNIITY

K38706/1 Tervapuron yksityistie / 10 m

402-871-1-0 Rataosa 1805 Lapinlahti - Mikka

402-895-0-5 Sodankylä - Helsinki

402-414-10-13  
KÄRÄNGÄNMÄKI

402-414-10-20  
MÄNTYNIEMI

K23399 / 16 m

leveä tieoikeus  
kiinteistöille 402-403-15-91,  
402-414-10-30, 402-871-1-0,  
402-403-2-39, 402-414-1-45,  
402-414-10-7, 402-414-9-43,  
402-414-10-31, 402-414-1-42,  
402-414-10-35, 402-403-22-0 ja  
402-403-2-58

K23403/2 / 18 m

leveä tieoikeus  
kiinteistöille 402-414-9-42, 402-414-22-0,  
402-414-10-20, 402-403-18-0, 402-403-15-49,  
402-414-10-31, 402-414-10-22, 402-403-2-58,  
402-414-1-42, 402-414-10-35, 402-403-22-0,  
402-414-9-43, 402-403-2-32 ja 402-414-10-13  
(Y2)

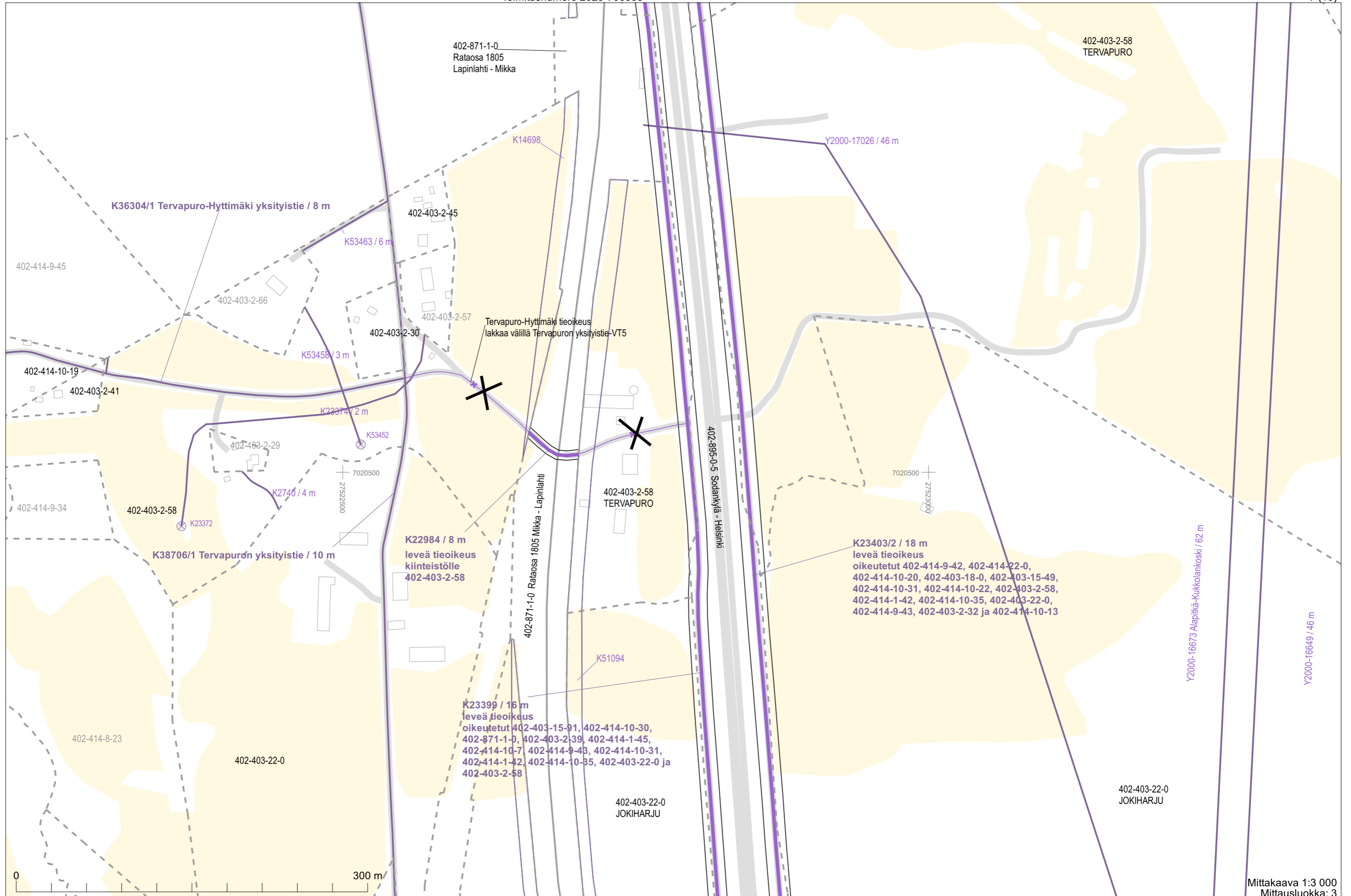
402-871-1-0  
Rataosa 1805  
Lapinlahti - Mikka

402-403-2-58  
TERVAPURO

0 300 m

Mittakaava 1:3 000  
Mittausluokka: 3

Koordinaattijärjestelmä: ETRS-GKn/peruskoordinaatisto



402-871-1-0  
Rataosa 1805  
Lapinlahti - Mikka

402-403-2-58  
TERVAPURO

K36304/1 Tervapuro-Hyttimäki yksityistie / 8 m

402-403-2-45

K53463 / 6 m

402-403-2-66

402-403-2-30

Tervapuro-Hyttimäki tieoikeus  
lakkaa välillä Tervapuron yksityistie-VT5

K53458 / 3 m

402-403-2-57

402-414-10-19

402-403-2-41

K23374 / 2 m

402-403-2-29

K53452

7020500  
27622500

K2740 / 4 m

402-414-9-34

402-403-2-58

K23372

K38706/1 Tervapuron yksityistie / 10 m

K22984 / 8 m  
leveä tieoikeus  
kiinteistölle  
402-403-2-58

402-871-1-0 Rataosa 1805 Mikka - Lapinlahti

402-403-2-58  
TERVAPURO

7020500  
27622500

K23403/2 / 18 m  
leveä tieoikeus  
oikeutetut 402-414-9-42, 402-414-22-0,  
402-414-10-20, 402-403-18-0, 402-403-15-49,  
402-414-10-31, 402-414-10-22, 402-403-2-58,  
402-414-1-42, 402-414-10-35, 402-403-22-0,  
402-414-9-43, 402-403-2-32 ja 402-414-10-13

Y2000-16673 Alapitkä-Kukkolankoski / 62 m

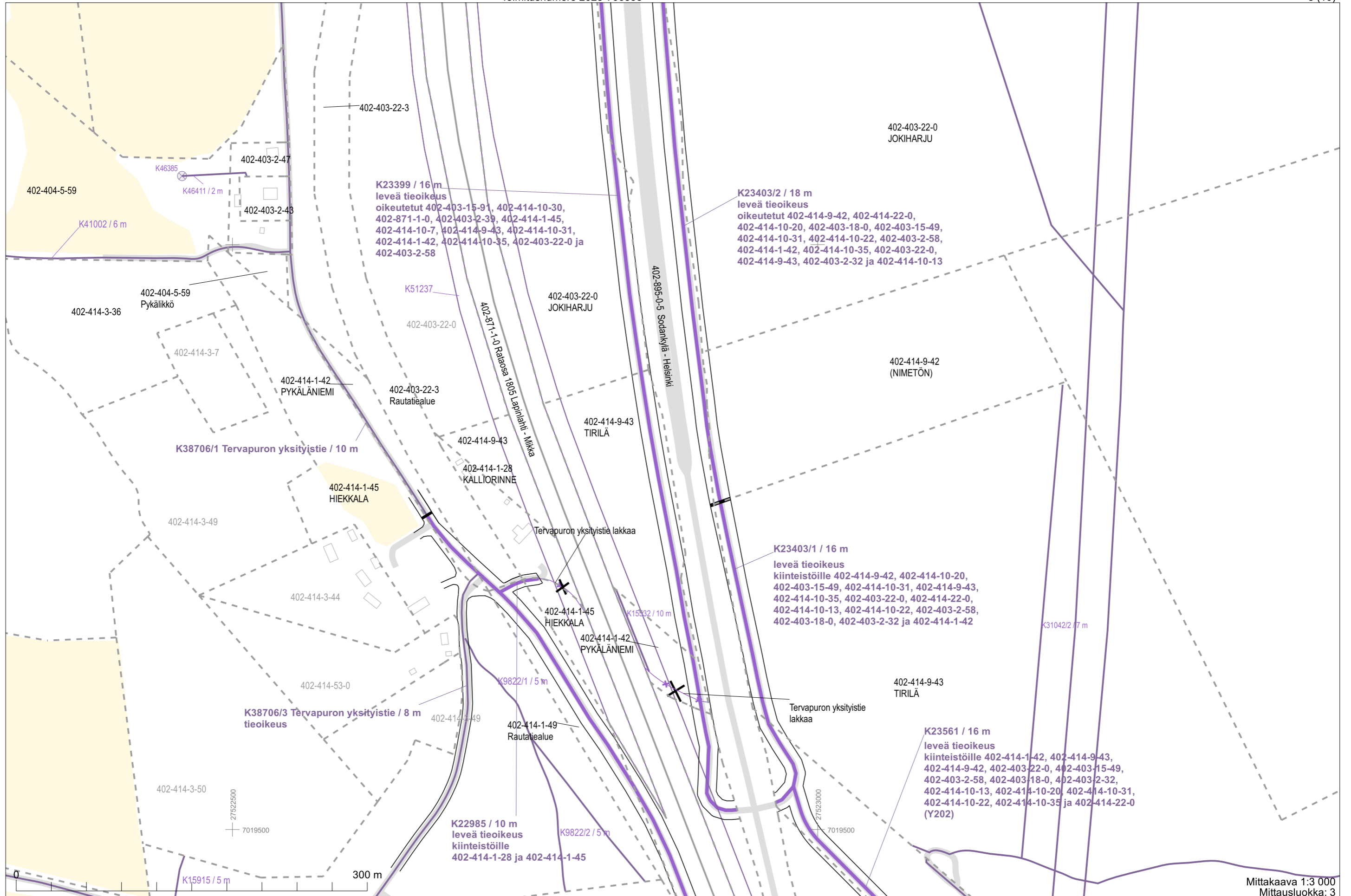
Y2000-16649 / 46 m

K23399 / 16 m  
leveä tieoikeus  
oikeutetut 402-403-15-91, 402-414-10-30,  
402-871-1-0, 402-403-2-39, 402-414-1-45,  
402-414-10-7, 402-414-9-43, 402-414-10-31,  
402-414-1-42, 402-414-10-35, 402-403-22-0 ja  
402-403-2-58

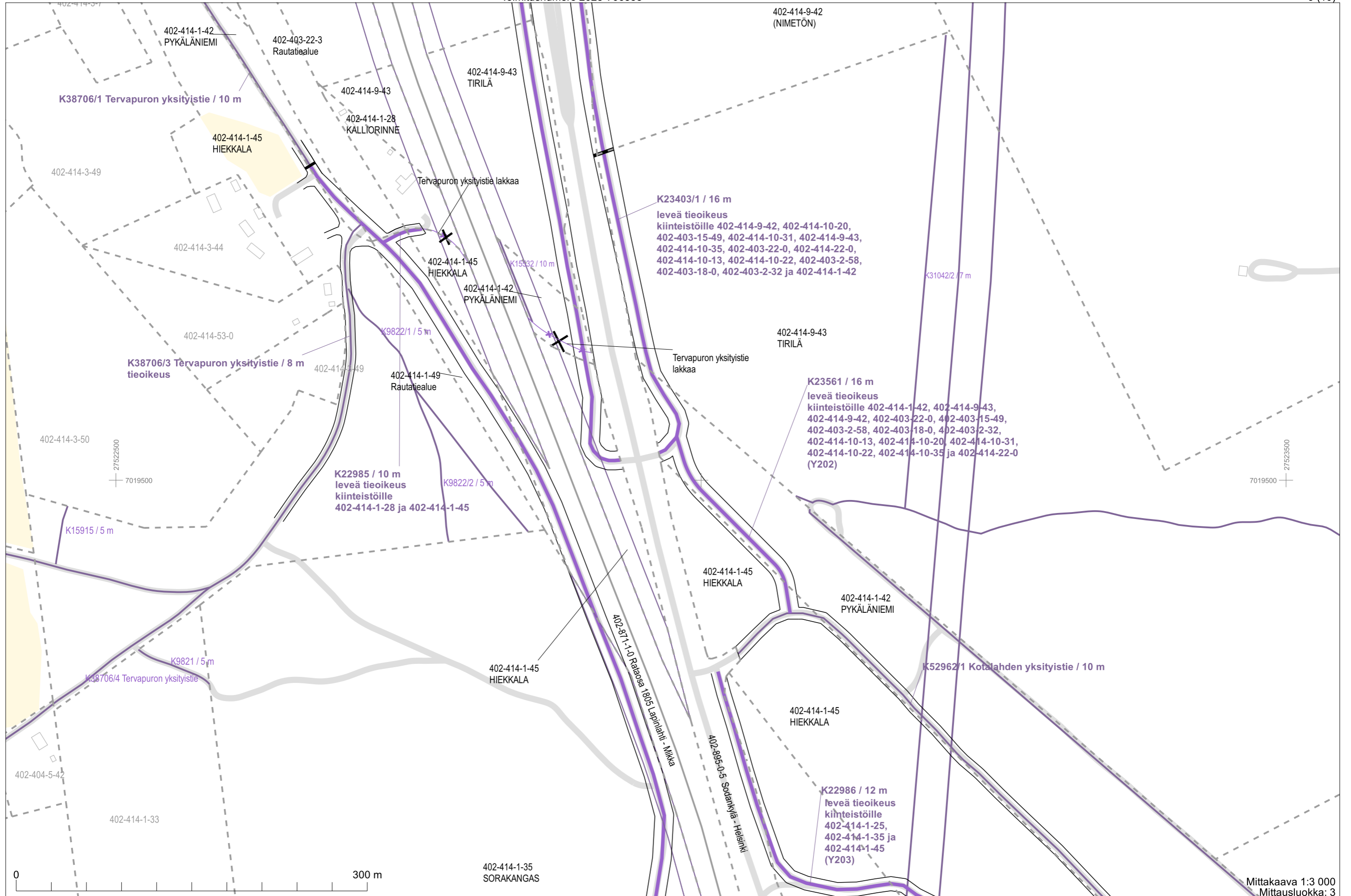
402-403-22-0  
JOKIHARJU

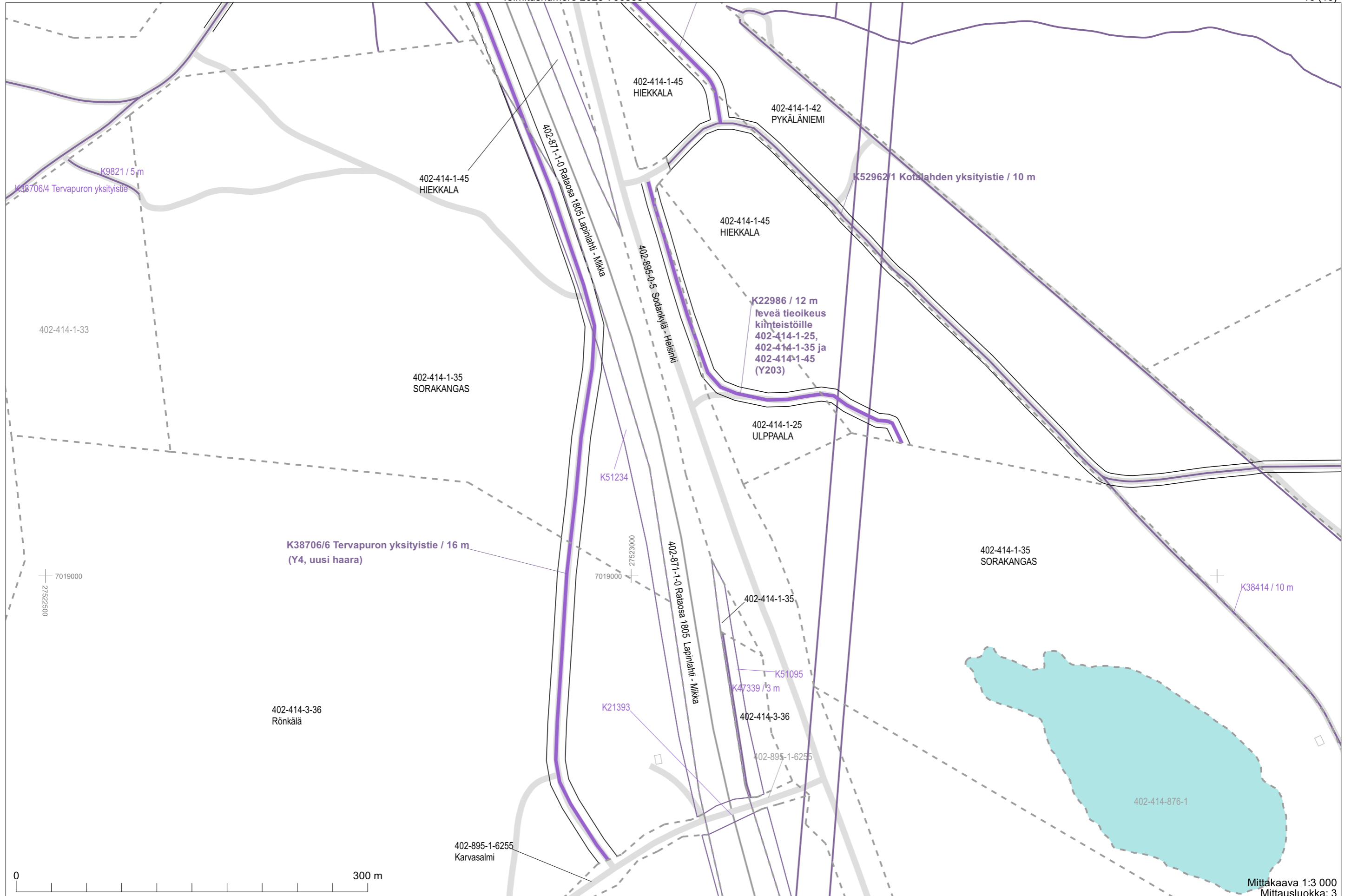
402-403-22-0  
JOKIHARJU
















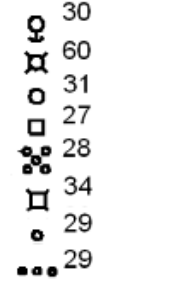






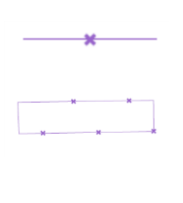















## Toimituskartan selite

	Toimituksessa vahvistettu tai uusi	Toimituksessa mukana	Toimituksessa poistettu	Ei mukana toimituksessa
<b>Kiinteistöjen välinen raja</b> <ul style="list-style-type: none"> <li>Tilan tai rekisteriyksikön raja</li> <li>Tontin tai yleisen alueen raja</li> <li>Kuntaraja</li> </ul>	  	  	  	  
<b>Kiinteistötunnus</b> <ul style="list-style-type: none"> <li>Kiinteistö / määräala</li> </ul>	<u>297-411-1-31 (297-411-1-27)</u> (M601) Koivula	297-411-1-27		297-411-1-23
<b>Rajamerkki</b> <ul style="list-style-type: none"> <li>Putkipyykki</li> <li>Maaperäkivipyykki</li> <li>Yksikivinen pyykki</li> <li>Nelikulmainen pyykki</li> <li>Viisikivinen pyykki</li> <li>Viisipaaluinen pyykki</li> <li>Rajapiste</li> <li>Rajaviitta</li> </ul>				
<b>Rajan pituus</b> <ul style="list-style-type: none"> <li>Rajamitta</li> <li>Rajamitta ja lisämitta</li> </ul>	31.0 21.0+2.5	31.0 21.0+2.5		
<b>Muu rajamerkkien välinen etäisyys (sidemitta)</b>				
<b>Käyttöoikeus ja sen tunnus</b> <ul style="list-style-type: none"> <li>Tieoikeus, osan numero, leveys</li> <li>Muu linjamainen oikeus</li> <li>Alueellinen oikeus / maantien suoja-alue / näkemäalueen raja</li> <li>Vedenotto-oikeus</li> </ul>				
<b>Maastokuvio</b> <ul style="list-style-type: none"> <li>Tunnus</li> <li>Raja</li> </ul>	2 	2 		
<b>Yksityistien vaikutusalueen rajaus</b>				
<b>Muut mahdolliset merkit</b> <ul style="list-style-type: none"> <li>Yksityistien liittymä</li> <li>Maatalousliittymä</li> <li>Kaivo</li> <li>Tien keskilinjan piste</li> </ul>				

Maaston havainnollistamiseksi saatetaan toimituskartalla esittää myös maastokartan rakennuksia ja teitä (harmaa), vesialueita (sininen) ja mahdollisesti myös muita kohteita.

Toimituskartalla olevia koordinaattiristejä ja -lukuja voidaan käyttää paikantamisen apuna maastossa. Asemakaava-alueella näytetään kaavan mukainen käyttötarkoituksen lyhenne (esim. AO).