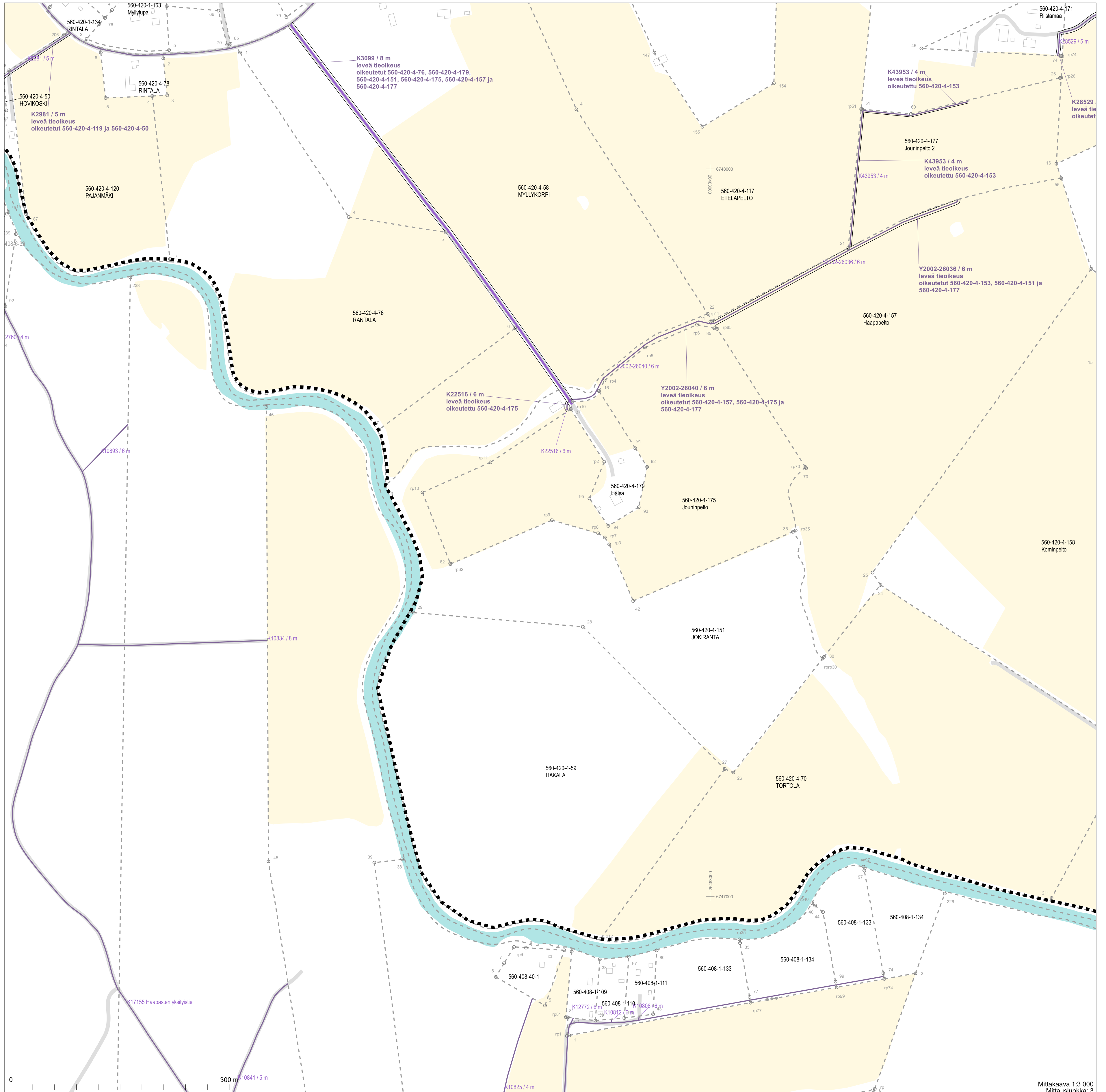
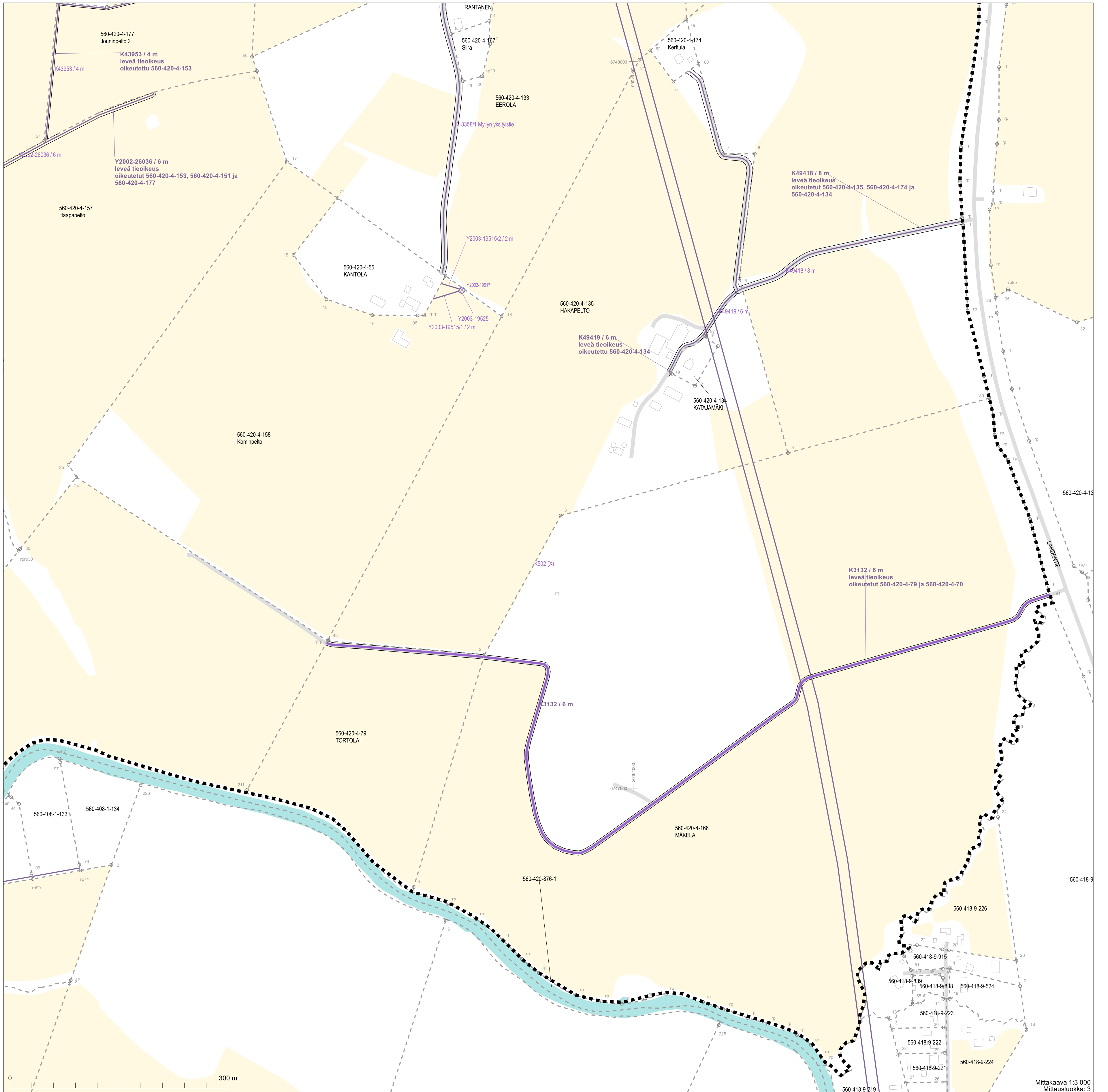


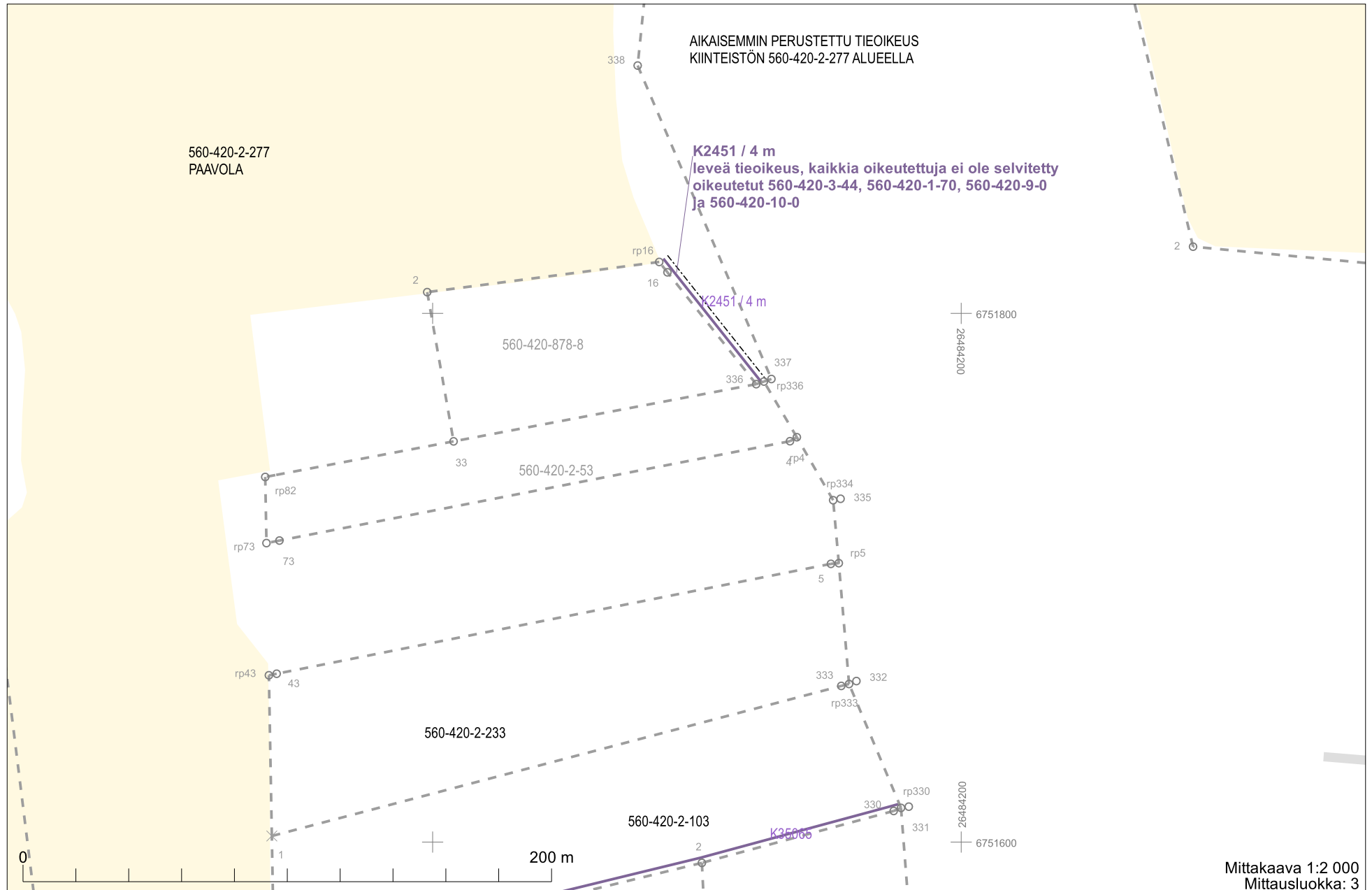
Mittakaava 1:1 000  
Mittausluokka: 3

Koordinaattijärjestelmä: ETRS-GKn/peruskoordinaatisto













































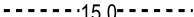
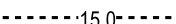


































|   | Toimituksessa vahvistettu tai uusi   | Toimituksessa mukana   | Toimituksessa poistettu  | Ei mukana toimituksessa  |
|---|--|--|--|--|
| Kiinteistöjen väinen raja<br>-Tilan tai rekisteriyksikön raja<br>-Tontin tai yleisen alueen raja<br>-Kuntaraja  | <br><br>  | <br><br>   | <br><br>  | <br><br>  |
| Kiinteistötunnus<br>-Kiinteistö / määrääala   | <a href="#">297-411-1-31 (297-411-1-27)</a><br>(M601)<br>Koivula   | 297-411-1-27   |  | 297-411-1-23   |
| Rajamerkki<br>-Putkipyykki<br>-Maaperäkivipyykki<br>-Yksikivinen pyykki<br>-Nelikulmainen pyykki<br>-Viisikivinen pyykki<br>-Viisipaaluinen pyykki<br>-Rajapiste<br>-Rajaviitta |  30<br> 60<br> 31<br> 27<br> 28<br> 34<br> 29<br> 25 |  30<br> 60<br> 31<br> 27<br> 28<br> 34<br> 29<br> 25 |  30<br> 60<br> 31<br> 27<br> 28<br> 34<br> 29<br> 25 |  30<br> 60<br> 31<br> 27<br> 28<br> 34<br> 29<br> 25 |
| Rajan pituus<br>-Rajamitta<br>-Rajamitta ja lisämitta   | 31.0<br>21.0+2.5   | 31.0<br>21.0+2.5   |  |  |
| Muu rajamerkkien väinen etäisyys (sidemitta)  |  15.0   |  15.0  |  |  |
| Käyttöoikeus ja sen tunnus<br>-Tieoikeus, osan numero, leveys<br>-Muu linjamainen oikeus<br>-Alueellinen oikeus / maantien suoja-alue / näkemäalueen raja<br>-Vedenotto-oikeus  | <br><br> K178   | <br><br> K179   | <br><br>  | <br><br> K177   |
| Maastokuvio<br>-Tunnus<br>-Raja   | 2<br>   | 2<br>  |  |  |
| Yksityistien vaikutusalueen rajaus  |   |    |  |  |
| Muut mahdolliset merkit<br>-Yksityistien liittymä<br>-Maatalousliittymä<br>-Kaivo<br>-Tien keskilinjan piste  | <br><br><br>   | <br><br><br>   |  |  |

Maaston havainnollistamiseksi saatetaan toimituskartalla esittää myös maastokartan rakennuksia ja teitä (harmaa), vesialueita (sininen) ja mahdollisesti myös muita kohteita.

Toimituskartalla olevia koordinaattiristejä ja -lukuja voidaan käyttää paikantamisen apuna maastossa. Asemakaava-alueella näytetään kaavan mukainen käyttötarkoituksen lyhenne (esim. AO).