

5m leveä tieoikeus kiinteistölle 783-404-2-125 Pyhäjärvi

5m leveä tieoikeus kiinteistöille 783-404-2-121 Kristallinummi, 783-404-2-124 Halavaranta I, 783-404-2-109 Lisä-Irmala, 783-404-2-108 Lisä-Kesäniemi, 783-405-4-30 Kesäniemi, 783-404-2-107 Lisä-Lappeenranta, 783-404-2-106 Lisä-Penttilä ja 783-404-2-105 Lisä-Veikkola

4m leveä tieoikeus kiinteistöille 783-404-2-109 Lisä-Irmala, 783-404-2-108 Lisä-Kesäniemi, 783-405-4-30 Kesäniemi, 783-404-2-107 Lisä-Lappeenranta, 783-404-2-106 Lisä-Penttilä ja 783-404-2-105 Lisä-Veikkola

3m leveä tieoikeus kiinteistölle 783-405-4-30 Kesäniemi

4m. leveä tieoikeus kiinteistölle 783-404-2-104 Lisä-Suuriranta

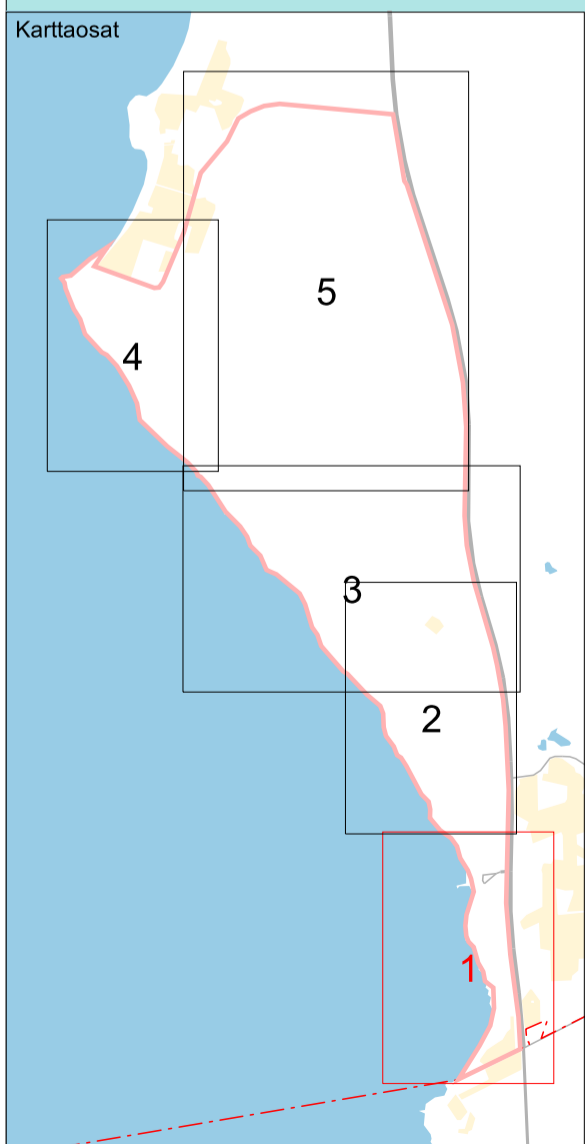
5m leveä tieoikeus kiinteistölle 783-401-198-3 Koivuranta

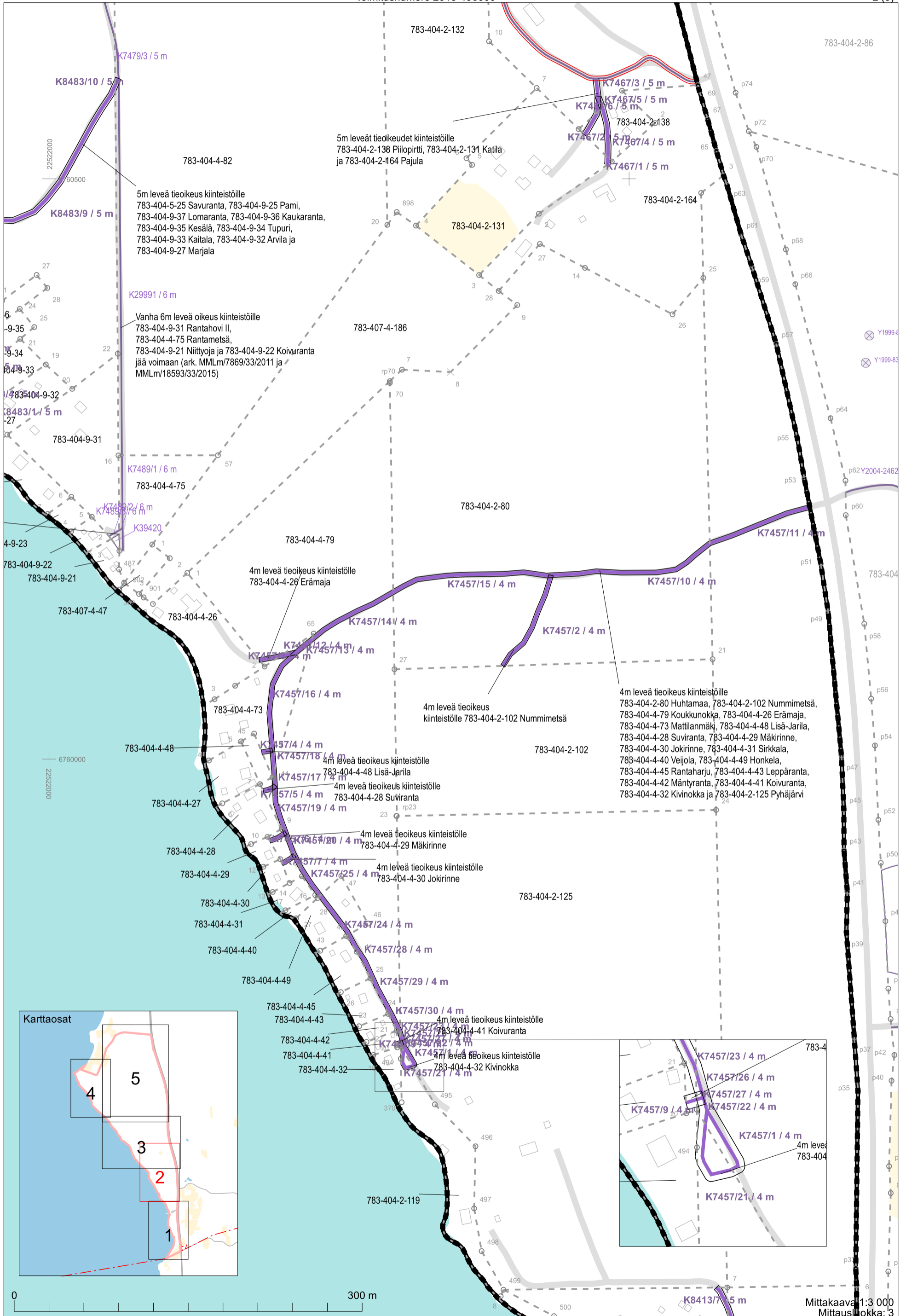
vanha 4m oikeus kiinteistöille 783-401-7-149 Rasinkangas, 783-404-2-46 Kesäranta ja 783-404-2-184 Honkaranta jäävät voimaan (ark. 1:989 ja MMLm/13999/33/2005) - lisätieoikeus kiinteistölle 783-404-16-0 Nummiranta

4m leveä tieoikeus kiinteistöille 783-404-16-0 Nummiranta ja 783-401-7-149 Rasinkangas

vanha 4m oikeus kiinteistöille 783-404-2-46 Kesäranta ja 783-404-2-156 Halavasato jää voimaan (ark. MMLm/13999/33/2005)

vanha 4m oikeus kiinteistöille 783-404-2-46 Kesäranta jää voimaan (ark. MMLm/23521/33/2010)





5m leveä tieoikeus kiinteistöille
783-404-5-25 Savuranta, 783-404-9-25 Pami,
783-404-9-37 Lomaranta, 783-404-9-36 Kaukaranta,
783-404-9-35 Kesälä, 783-404-9-34 Tupuri,
783-404-9-33 Kaitala, 783-404-9-32 Arvila ja
783-404-9-27 Marjala

Vanha 6m leveä oikeus kiinteistöille
783-404-9-31 Rantahovi II,
783-404-4-75 Rantametsä,
783-404-9-21 Niittyoja ja 783-404-9-22 Koivuranta
jää voimaan (ark. MMLm/7869/33/2011 ja
MMLm/18593/33/2015)

5m leveät tieoikeudet kiinteistöille
783-404-2-138 Piilopirtti, 783-404-2-131 Katila
ja 783-404-2-164 Pajula

4m leveä tieoikeus kiinteistöille
783-404-4-26 Erämaja

4m leveä tieoikeus
kiinteistöille 783-404-2-102 Nummimetsä

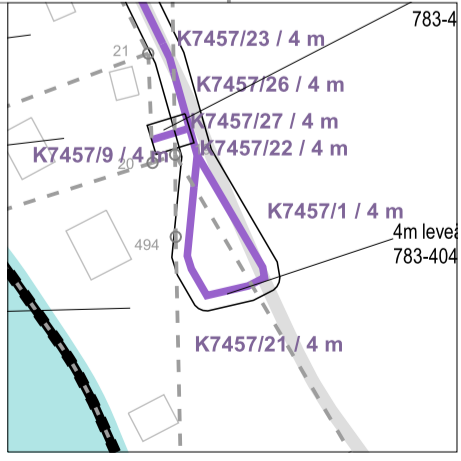
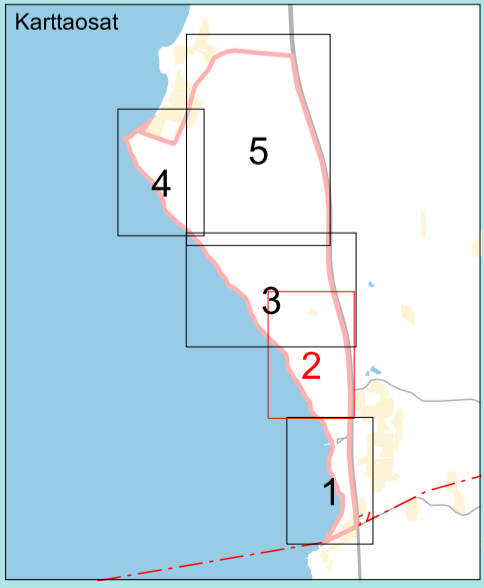
4m leveä tieoikeus kiinteistöille
783-404-2-80 Huhtamaa, 783-404-2-102 Nummimetsä,
783-404-4-79 Koukkunokka, 783-404-4-26 Erämaja,
783-404-4-73 Mattilanmäki, 783-404-4-48 Lisä-Järila,
783-404-4-28 Suviranta, 783-404-4-29 Mäkirinne,
783-404-4-30 Jokirinne, 783-404-4-31 Sirkkala,
783-404-4-40 Veijola, 783-404-4-49 Honkela,
783-404-4-45 Rantaharju, 783-404-4-43 Leppäranta,
783-404-4-42 Mäntyranta, 783-404-4-41 Koivuranta,
783-404-4-32 Kivinokka ja 783-404-2-125 Pyhäjärvi

4m leveä tieoikeus kiinteistöille
783-404-4-28 Mäkirinne



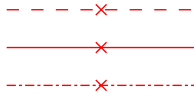







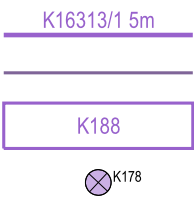
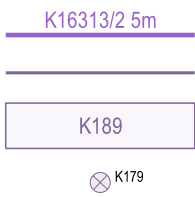
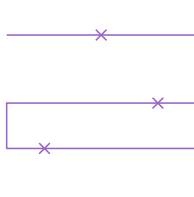
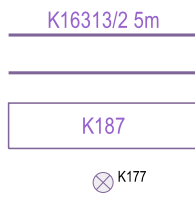






4m leveä tieoikeus kiinteistöille
783-404-4-30 Jokirinne

4m leveä tieoikeus kiinteistöille
783-404-4-41 Koivuranta

4m leveä tieoikeus kiinteistöille
783-404-4-32 Kivinokka



Mittakaava 1:3 000
Mittauslohko: 3

	Toimituksessa vahvistettu tai uusi	Toimituksessa mukana	Toimituksessa poistettu	Ei mukana toimituksessa
Kiinteistöjen väinen raja -Tilan tai rekisteriyksikön raja -Tontin tai yleisen alueen raja -Kuntaraja				
Kiinteistötunnus -Kiinteistö / määrääala	297-411-1-31 (297-411-1-27) (M601) Koivula	297-411-1-27		297-411-1-23
Rajamerkki -Putkipyykki -Maaperäkivipyykki -Yksikivinen pyykki -Nelikulmainen pyykki -Viisikivinen pyykki -Viisipaaluinen pyykki -Rajapiste -Rajaviitta				
Rajan pituus -Rajamitta -Rajamitta ja lisämitta	31.0 21.0+2.5	31.0 21.0+2.5		
Muu rajamerkkien väinen etäisyys (sidemitta)				
Käyttöoikeus ja sen tunnus -Tieoikeus, osan numero, leveys -Muu linjamainen oikeus -Alueellinen oikeus / maantien suoja-alue / näkemäalueen raja -Vedenotto-oikeus				
Maastokuvio -Tunnus -Raja	2 	2 		
Yksityistien vaikutusalueen rajaus				
Muut mahdolliset merkit -Yksityistien liittymä -Maatalousliittymä -Kaivo -Tien keskilinjan piste				

Maaston havainnollistamiseksi saatetaan toimituskartalla esittää myös maastokartan rakennuksia ja teitä (harmaa), vesialueita (sininen) ja mahdollisesti myös muita kohteita.

Toimituskartalla olevia koordinaattiristejä ja -lukuja voidaan käyttää paikantamisen apuna maastossa. Asemakaava-alueella näytetään kaavan mukainen käyttötarkoituksen lyhenne (esim. AO).