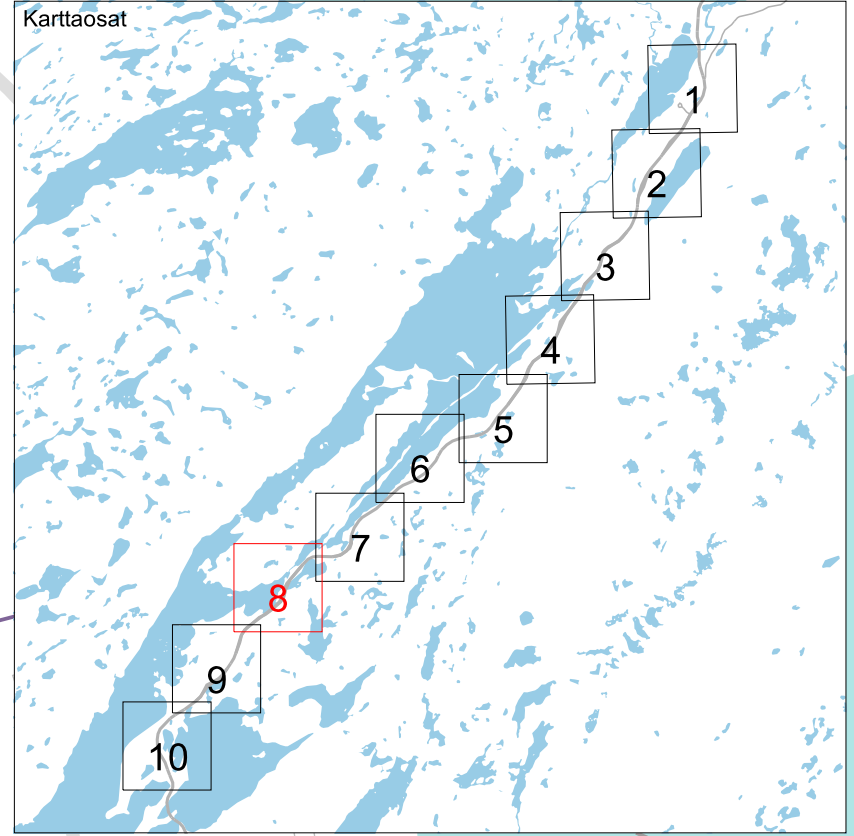
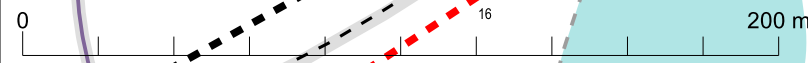
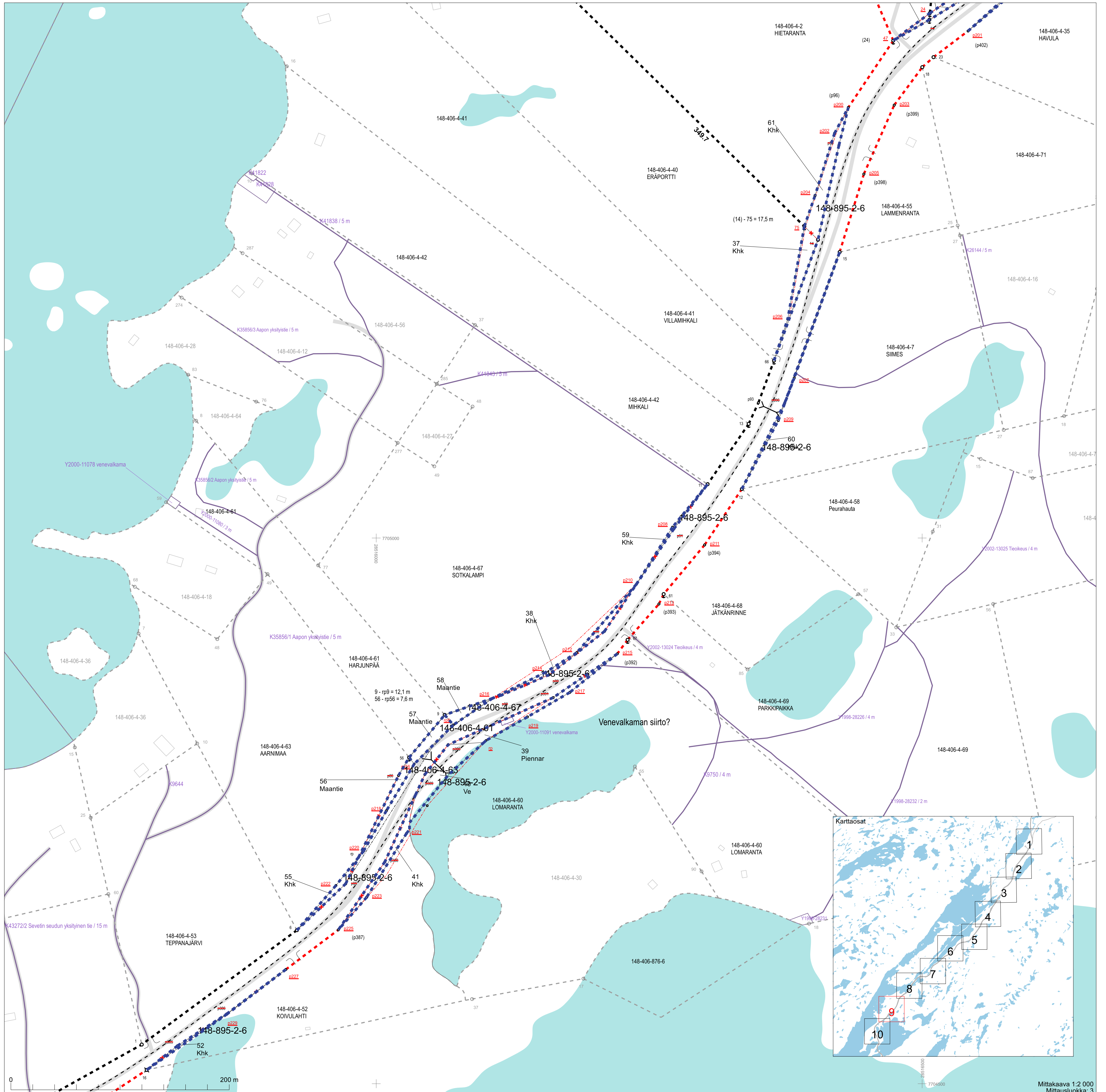


Isijaossa rakennettu pyykki 21 josta karttaan mukaan 33 m rantaviivaa (rp).
Tämän jälkeen suoritettu vesipiirirajankäynti ja sen mukaan vesirajan suuntauyykki on 21.





Mittakaava 1:2 000
Mittausluokka: 3

Koordinaattijärjestelmä: ETRS-GKN/peruskkoordinaatisto

